

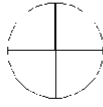
Ultima planimetria in atti
 Data: 14/01/2021 - n. T160538 - Richiedente: RNCZEI57C02F952E
 Totale schede: 1 - Formato di acquisizione: A3(297x420) - Formato stampa richiesto: A4(210x297)


Data: 14/01/2021 - n. T160538 - Richiedente: RNCZEI57C02F952E

Data: 14/01/2021 - n. T160539 - Richiedente: RNCZEI57C02F952E

Agenzia del Territorio CATASTO FABBRICATI Ufficio Provinciale di Novara	Dichiarazione protocollo n. NO0225446 del 01/10/2008
	Planimetria di u.i.u. in Comune di Oleggio Via Gallarate div. 88
Identificativi Catastali: Sezione: Foglio: 42 Particella: 430 Subalterno: 2	Compilata da: Iscritto all'albo: Geometri Prov. Novara N. 2077

Scheda n. 1 Scala 1:100


NORD

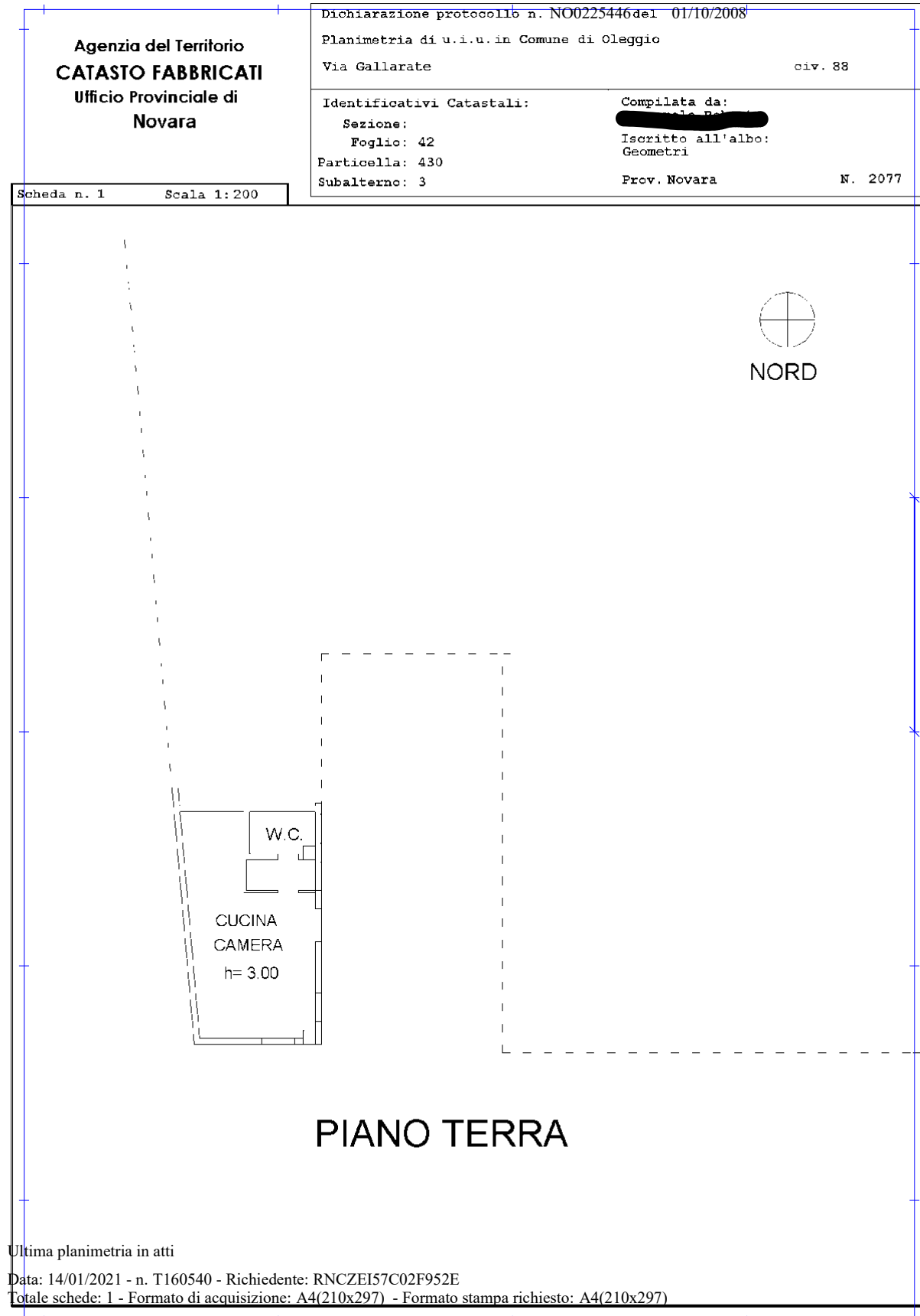

LOCALE CLIENTE
h= 290

PIANO TERRA

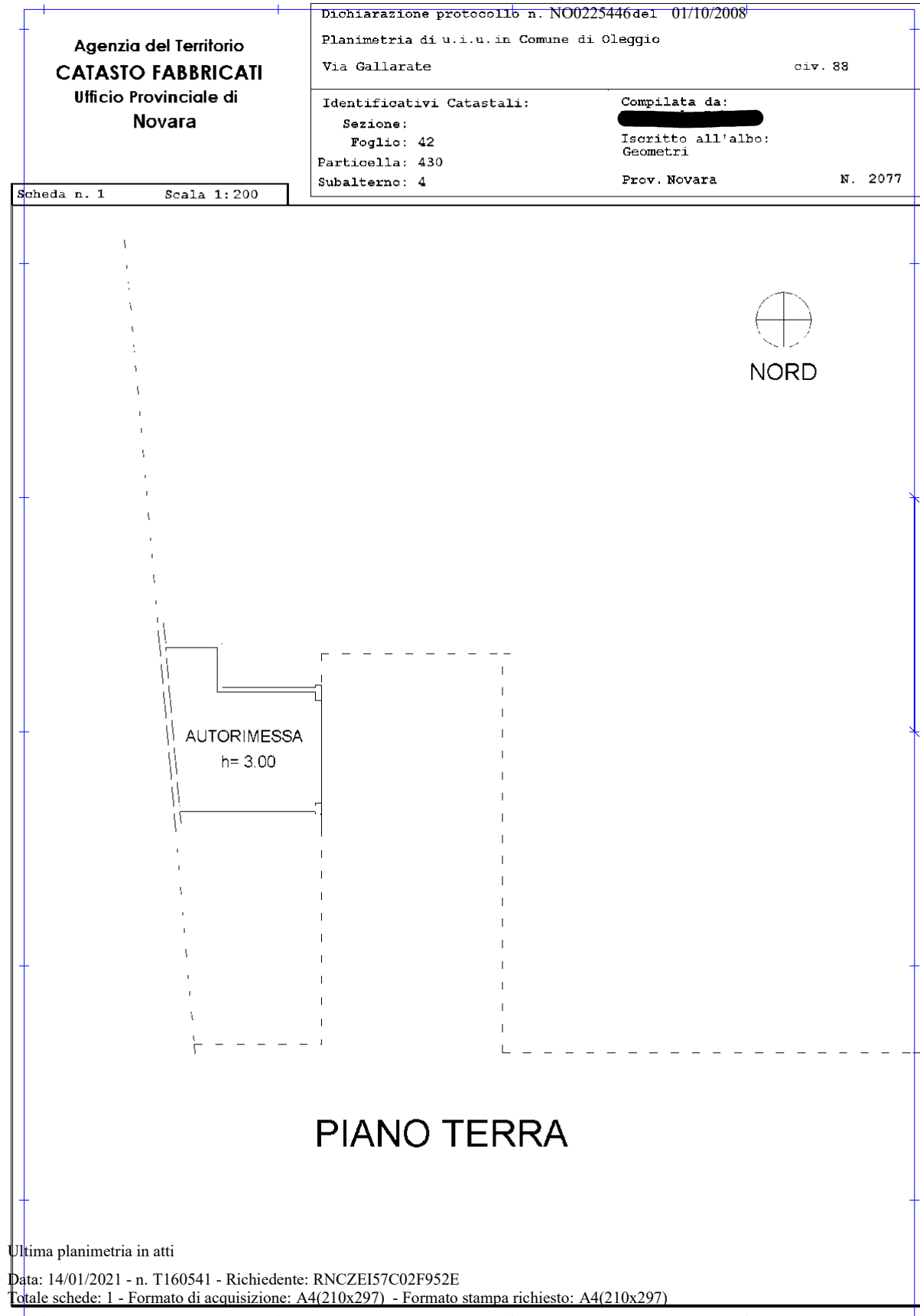
Catasto dei Fabbricati - Situazione al 14/01/2021 - Comune di OLEGGIO (GO19) - < Foglio: 42 - Particella: 430 - Subalterno: 2 >
VIA GALLARATE n. 88 piano: T;

Ultima planimetria in atti
Data: 14/01/2021 - n. T160539 - Richiedente: RNCZEI57C02F952E
Totale schede: 1 - Formato di acquisizione: A4(210x297) - Formato stampa richiesto: A4(210x297)

Data: 14/01/2021 - n. T160540 - Richiedente: RNCZEI57C02F952E



Data: 14/01/2021 - n. T160541 - Richiedente: RNCZEI57C02F952E



Ultima planimetria in atti

Data: 14/01/2021 - n. T160541 - Richiedente: RNCZEI57C02F952E

Totale schede: 1 - Formato di acquisizione: A4(210x297) - Formato stampa richiesto: A4(210x297)