







MODULARIO  
F. n. 497



MINISTERO DELLE FINANZE

Mod. B (Nuovo Catasto Edilizio Urbano)


DIREZIONE GENERALE DEL CATASTO E DEI SERVIZI TECNICI ERARIALI

Lire  
100

# NUOVO CATASTO EDILIZIO URBANO

(R. DECRETO-LEGGE 13 APRILE 1938, N. 652)

Planimetria dell'immobile situato nel Comune di Roccagrimalda via Reg. SCHIERANO n. 103  
Ditta VEXINA Giacomo, nato a Genova il 5-9-1921  
Allegata alla dichiarazione presentata all'Ufficio Tecnico Erariale di Alessandria



SPAZIO RISERVATO PER LE ANNOTAZIONI D'UFFICIO

DATA 26-4-86  
PROT. N° 18

Compilata dal ING. SANDRO SANTANAIA  
(Titolo, nome e cognome del tecnico)  
via Torino n. 16 - 2. b. OVA  
Iscritto all'Albo degli INGEGNERI  
della Provincia di Alessandria

DATA

Ultima planimetria in atti



**Agenzia delle Entrate**  
**CATASTO FABBRICATI**  
Ufficio Provinciale di  
**Alessandria**

Dichiarazione protocollo n. AL0035280 del 25/02/2015

Planimetria di u.i.u. in Comune di Rocca Grimalda

Localita' Schierano

civ. 81

Identificativi Catastali:

Sezione:  
Foglio: 7  
Particella: 288  
Subalterno: 3

Compilata da:  
Dellaria Silvio  
Iscritto all'albo:  
Geometri

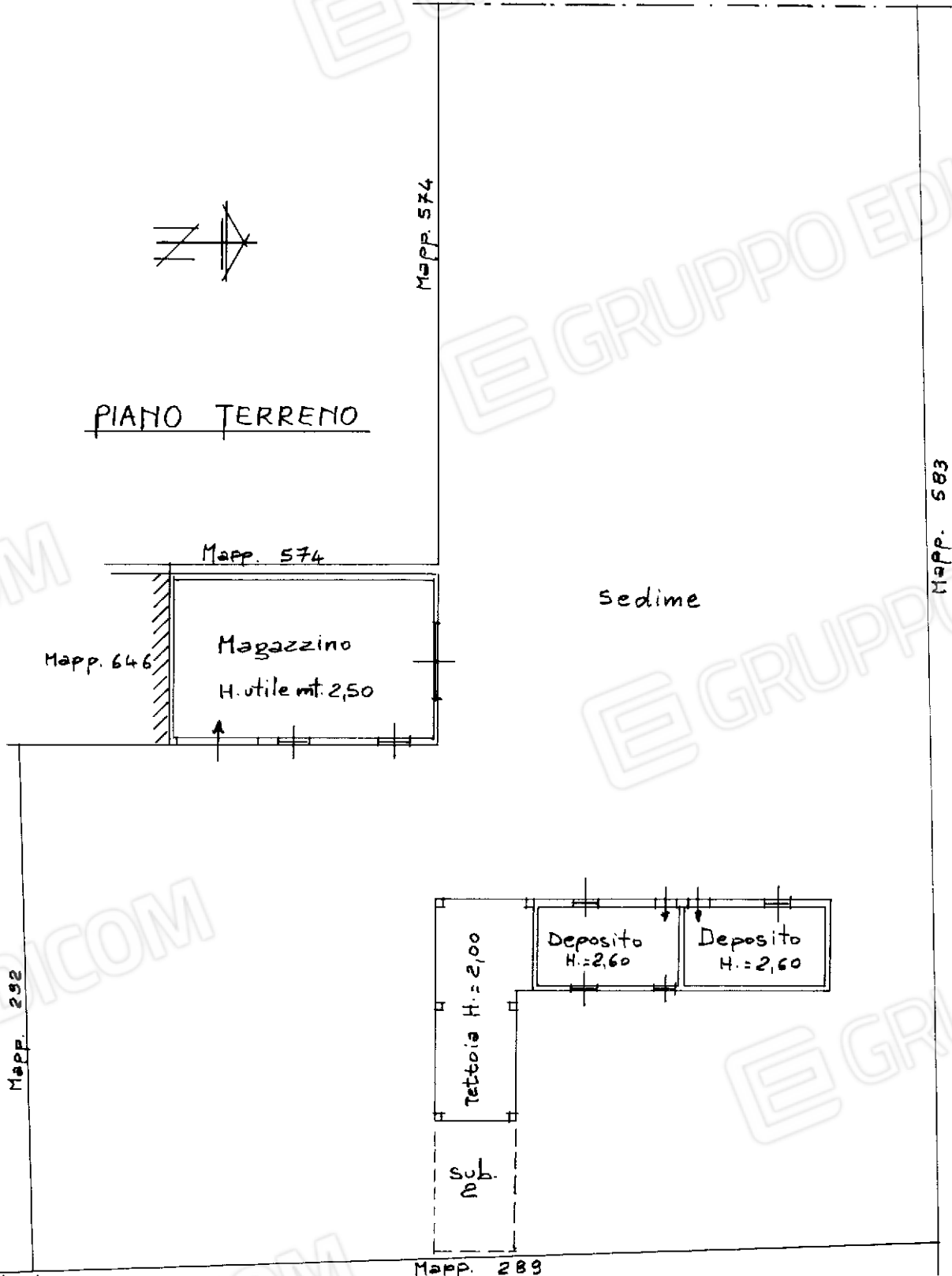
Prov. Alessandria

N. 01209

Scheda n. 1

Scala 1:200

PIANO TERRENO



Ultima planimetria in atti



**Agenzia delle Entrate  
CATASTO FABBRICATI  
Ufficio Provinciale di  
Alessandria**

Dichiarazione protocollo n. AL0035280 del 25/02/2015

Planimetria di u.i.u. in Comune di Rocca Grimalda

Localita' Schierano

civ. 81

Identificativi Catastali:

Sezione:  
Foglio: 7  
Particella: 288  
Subalterno: 3

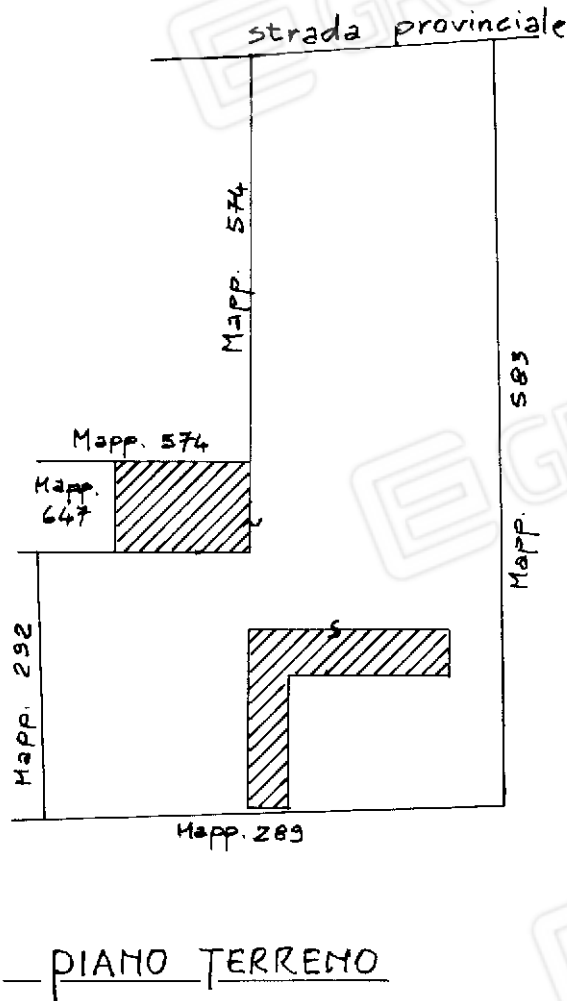
Compilata da:  
Dellaria Silvio  
Iscritto all'albo:  
Geometri

Prov. Alessandria

N. 01209

Scheda n. 2

Scala 1:500



Cat. n. 01  
Catasto dei Fabbricati - Situazione al 17/04/2023 - Comune di ROCCA GRIMALDA(H414) - < Foglio 7 - Particella 288 - Subalterno 3 >  
LOCALITA' SCHIERANO n. 81 Piano T

Ultima planimetria in atti



MODULARIO  
F. rig. rend. 487



MINISTERO DELLE FINANZE  
DIREZIONE GENERALE DEL CATASTO E DEI SS.TT.EE.

# CATASTO EDILIZIO URBANO (RDL 13-4-1939, n. 652)

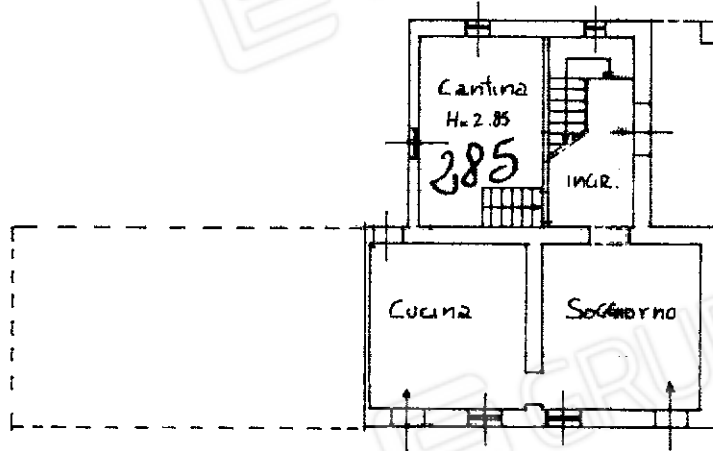
MOD. 100 (CEU)

LIRE  
500

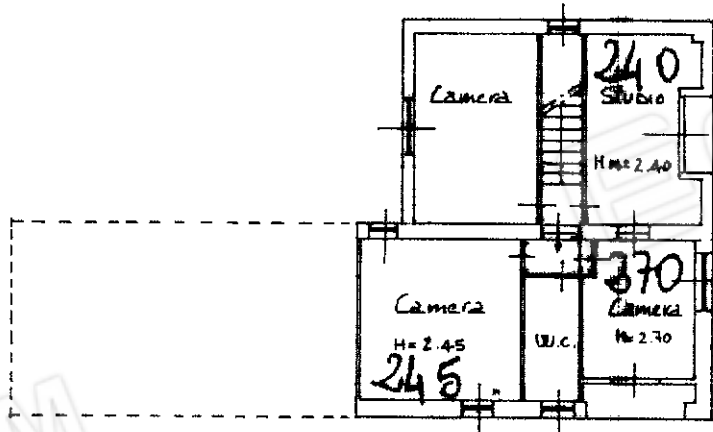
# 42

Planimetria di u.i.u. in Comune di ROCCA GRIMALDA via REG. SCHIERANO

civ. 183



PIANO TERRENO



PIANO PRIMO

ORIENTAMENTO



SCALA DI 1:200

Dichiarazione di N.C.   
Denuncia di variazione

Compilata dal GEOM. DELL'ARIA SIANO  
(Titolo, cognome e nome)

RISERVATO ALL'UFFICIO

Ultima planimetria in atti  
Identificativi catastali

Iscritto all'albo dei GEOMETRI  
della provincia di ALESSANDRIA

Data presentazione: 19/05/1994 - Data: 17/04/2023 - n. T161648 - Richiedente: BLLFNC71H53F965E  
Totale schede: 1 - Formato di acquisizione: A4(210x297) - Formato stampa richiesta: A4(210x297)

19 MAG. 1994

Catasto planimetrie fabbricati - Situazione al 17/04/2023 - Comune di ROCCA GRIMALDA(H414) - < Foglio 7 - Particella 292 - Subaltemo 2 >  
LOCALITA' SCHIERANO n. 183 Piano T - I