



MINISTERO DELLE FINANZE
DIREZIONE GENERALE DEL CATASTO E DEI SERVIZI TECNICI ERARIALI

ACCERTAMENTO GENERALE DELLA PROPRIETA' IMMOBILIARE URBANA

(R. DECRETO LEGGE 13 APRILE 1939-XVII N°652)

Planimetria degli immobili urbani denunciati con la Scheda N° 247172

Comune Pozzolo F.

Ditta: [REDACTED]

Via 28 Ottobre N° 10

"Seguire cognome, nome, paternita' del solo primo intestatario"

ACCERTAMENTO GENERALE DELLA PROPRIETA' IMMOBILIARE URBANA
(R.D.L. 13 aprile 1939-XVII, n. 652)

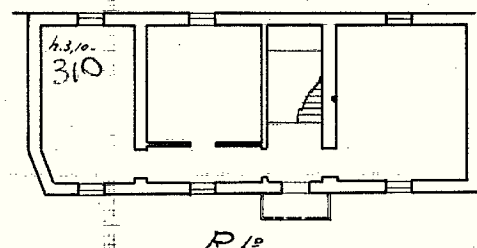
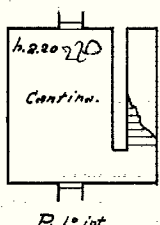
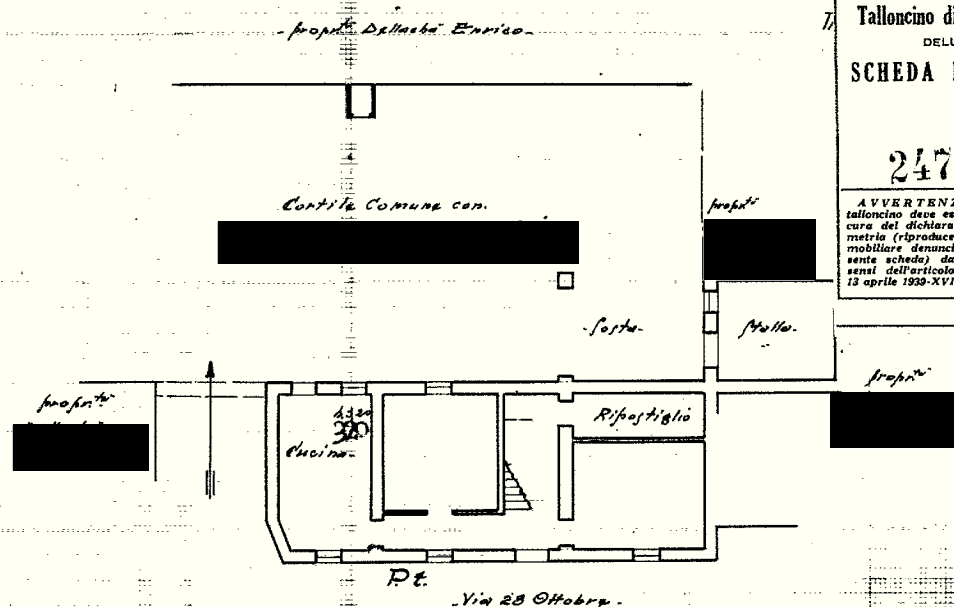
COMUNE
di **POZZOLO FORMIGARO**

Talloncino di riscontro
DELLA
SCHEDA NUMERO

247172

AVVERTENZA: Il presente talloncino deve essere incollato a cura del dichiarante sulla planimetria (riproducendo la scala immobiliare denunciata con la presente scheda) da presentare ai sensi dell'articolo 7 del R. D. L. 13 aprile 1939-XVII, n. 652.

2431



ORIENTAMENTO



SCALA di 1:200

Compilata da

Geom. Giuseppe Consiglio
(Titolo, nome e cognome del Tecnico)

Iscritto all'Albo dei Geometri
della Provincia di **Blasandria**

Data 11 Dicembre 1939 Firma Geom. Consiglio

Catasto dei Fabbricati - Situazione al 25/05/2022 - Comune di POZZOLO FORMIGARO(G961) - < Sez. urbana POZ - Foglio 24 - Particella 288 - Subalterno 2 > - Uiu graffata - Uiu soppressa
Firmato Da: PICCINI PAOLO Emesso Da: ARUBAPEC S.P.A. NG CA 3 Serial#: 5a00578a9ea9535b985679a6cc1e459b

Ultima planimetria in atti