SCHEDA PLANIMETRICA CATASTALE

foglio 18, particella 128, subalterno 3

Data presentazione: 19/10/2000 - Data: 01/06/2023 - n. T233574 - Richiedente: SLVDVD73A03F965S

MODULARIO
f. rig. rend. 497

MINISTERO DELLE FINANZE
DIPARTIMENTO DEL TERRITORIO
CATASTO EDILIZIO URBANO (RDL 13-4-1939, n. 652)

MOD. BN (CEU)
LIRE 500

Planimetria di u.i.u. in Comune di **INCISA SCAPACCINO** via **CORTIGLIONE** civ. **26**

PIANO TERRA

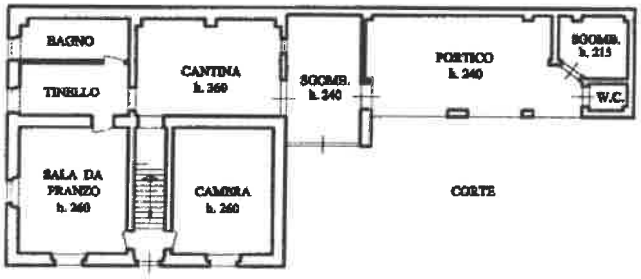

PIANO PRIMO

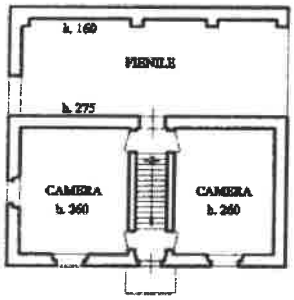

ORIENTAMENTO

SCALA DI 1:200

Catasto dei Fabbricati - Situazione al 01/06/2023 - Comune di INCISA SCAPACCINO(E295) - < Foglio 18 - Particella 128 - Subalterno 3 >
VIA CORTIGLIONE n. 26 Piano T-1

Dichiarazione di N.C.
Denuncia di variazione
Ultima planimetria in atti

GEOMETRA
BISTOLFI FABIO
GEOMETRI
ASTI

RISERVATO ALL'UFFICIO

Data presentazione: 19/10/2000 - Data: 01/06/2023 - n. T233574 - Richiedente: SLVDVD73A03F965S
Totale schede: 1 - Formato di acquisizione: A4(210x297) - Formato stampa richiesto: A4

18 128 3

Data presentazione: 19/10/2000 - Data: 01/06/2023 - n. T233574 - Richiedente: SLVDVD73A03F965S

MODULARIO
F rig rend 497

MINISTERO DELLE FINANZE
DIPARTIMENTO DEL TERRITORIO
CATASTO EDILIZIO URBANO (RDL 13-4-1939, n. 652)

MOD. BN (CEU)
LIRE 500

Planimetria di u.i.u. in Comune di **INCISA SCAPACCINO** via **CORTIGLIONE** civ. **26**

PIANO TERRA

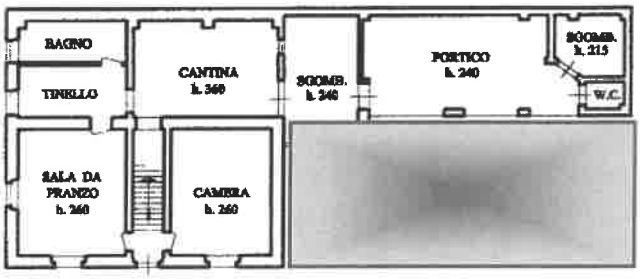

PIANO PRIMO

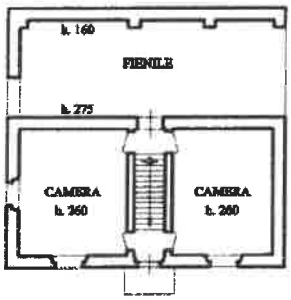

ORIENTAMENTO

SCALA DI 1:200

Catasto dei Fabbricati - Situazione al 01/06/2023 - Comune di INCISA SCAPACCINO(E295) - < Foglio 18 - Particella 128 - Subalterno 3 >
VIA CORTIGLIONE n. 26 Piano T-1
Unità 01

Dichiarazione di N.C.
Denuncia di variazione
Ultima planimetria in atti

GEOMETRA
BISTOLFI FABIO
GEOMETRA
ASTI

RISERVATO ALL'UFFICIO

Data presentazione: 19/10/2000 - Data: 01/06/2023 - n. T233574 - Richiedente: SLVDVD73A03F965S
Totale schede: 1 - Formato di acquisizione: A4(210x297) - Formato stampa richiesto: A4(210x297)

18 128 3 1 241

Porzione del fabbricato realizzato e presente in loco, autorizzato con pratiche edilzie, ma NON censito a catasto