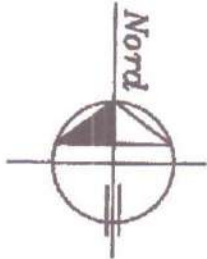
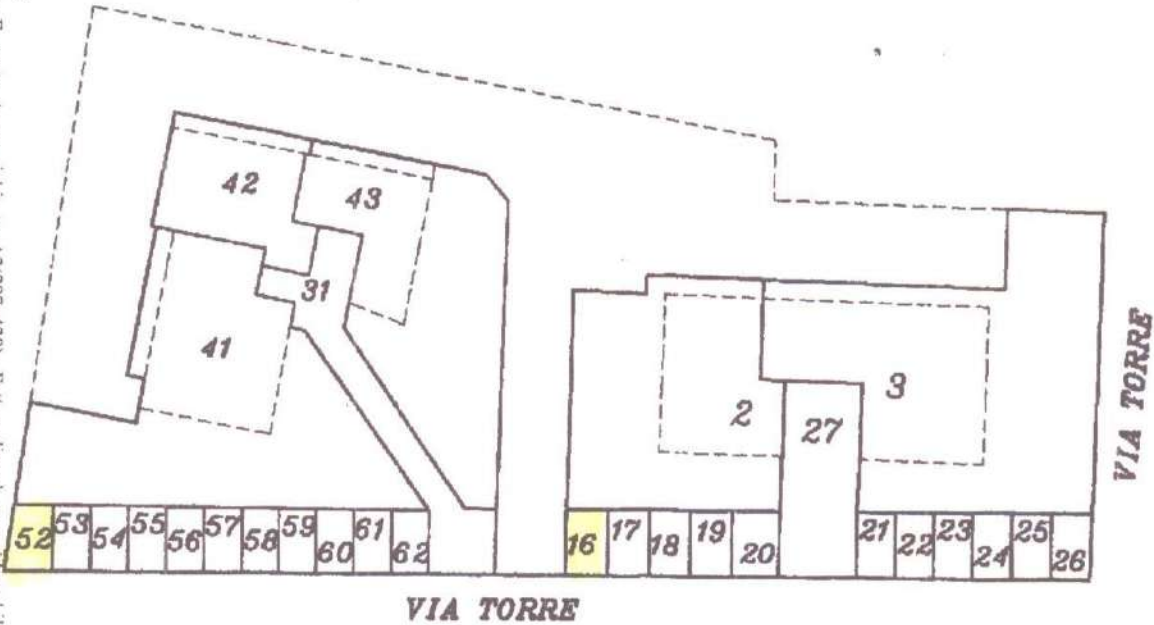
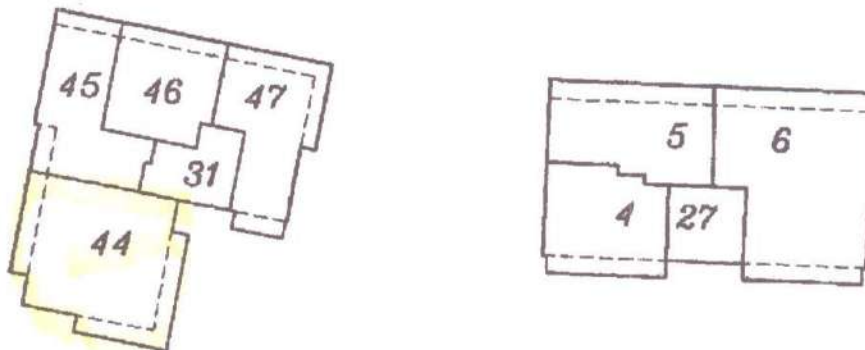


Data: 06/02/2024 - n. T234382 - Richiedente: Telematico
 Totale schede: 1 - Formato di acquisizione: A3(297x420) - Formato stampa richiesto: A3(297x420) - Fattore di scala non utilizzabile
 Ultima planimetria in atti

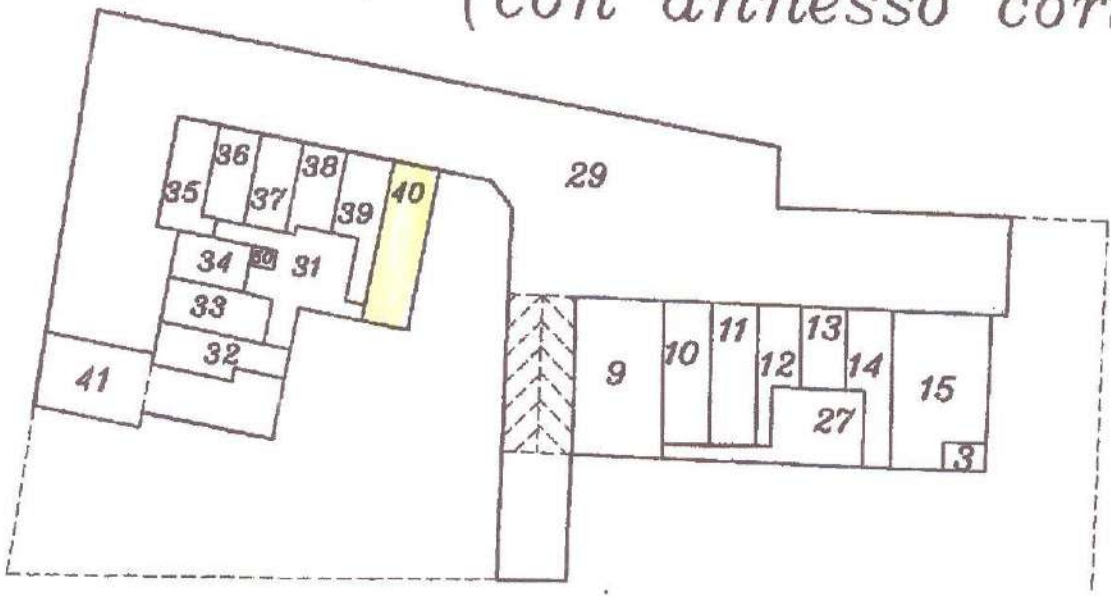
PIANO TERRENO



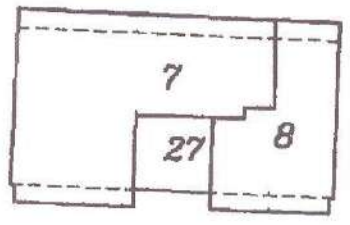
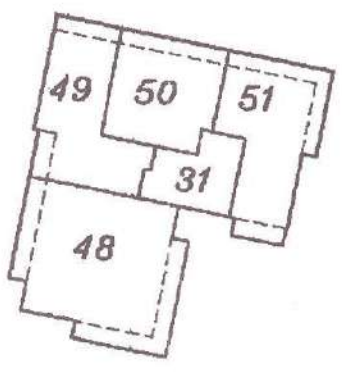
PIANO PRIMO



PIANO INTERRATO (con annesso cortile)



PIANO SECONDO



Agenzia delle Entrate
CATASTO FABBRICATI
Ufficio Provinciale di
Alessandria

Dichiarazione protocollo n. _____ del _____

Comune di Alessandria

Via Ernesto Torre (spinetta Marengo)

civ. 62/S

Identificativi Catastali:

Sezione:

Foglio: 203

Particella: 1410

Subalterno: 44

Compilata da:

Zaio Diego

Iscritto all'albo:
Geometri

Prov. Alessandria

N. 1964

Planimetria

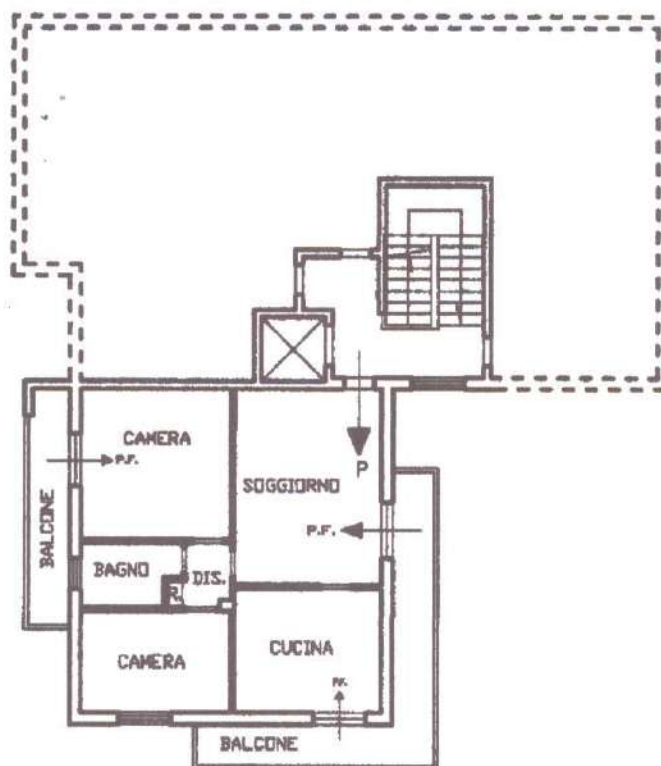
Scheda n. 1

Scala 1:200

VUOTO SU CORTILE
CONDOMINIALE

VUOTO SU
CORTILE
CONDOMINIALE

VUOTO SU
CORTILE
CONDOMINIALE



VUOTO SU CORTILE
CONDOMINIALE

h. = 2,76 m.

PIANO PRIMO



10 APR 2024

Agenzia del Territorio
CATASTO FABBRICATI
Ufficio Provinciale di
Alessandria

Dichiarazione protocollo n. AL0013633 del 21/01/2009

Planimetria di u.i.u. in Comune di Alessandria

Via Ernesto Torre

civ. 64

Identificativi Catastali:

Sezione:

Foglio: 203

Particella: 1410

Subalterno: 52

Compilata da:

Malerba Antonino

Iscritto all'albo:
Geometri

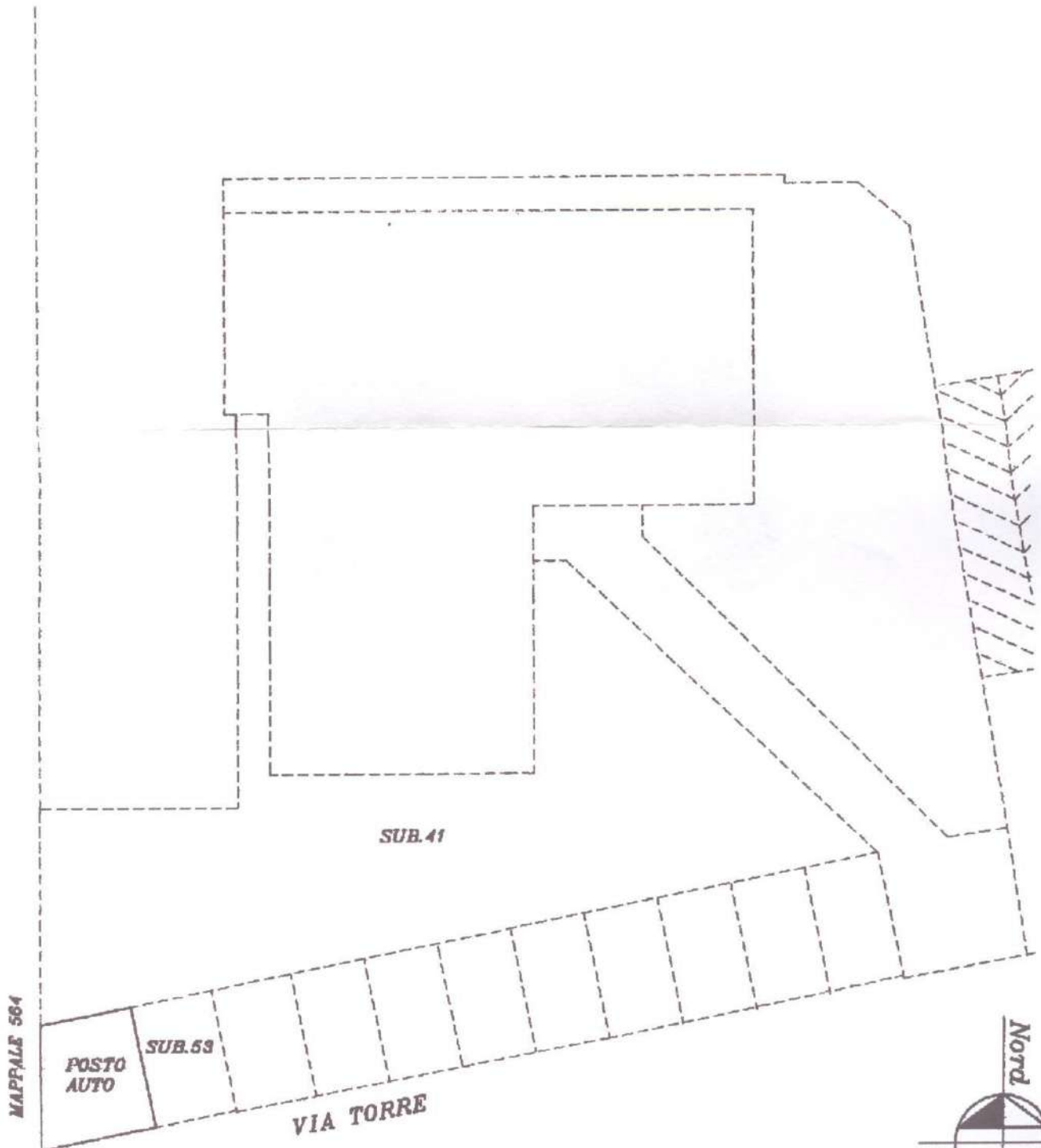
Prov. Alessandria

N. 1396

Scheda n. 1

Scala 1:200

PIANO TERRENO



**Agenzia del Territorio
CATASTO FABBRICATI
Ufficio Provinciale di
Alessandria**

Dichiarazione protocollo n. **AL0167564** del **04/06/2008**
Planimetria di u.i.u. in Comune di Alessandria
Via Ernesto Torre

civ. SNC

Identificativi Catastali:
Sezione:
Foglio: 203
Particella: 1410
Subalterno: 16

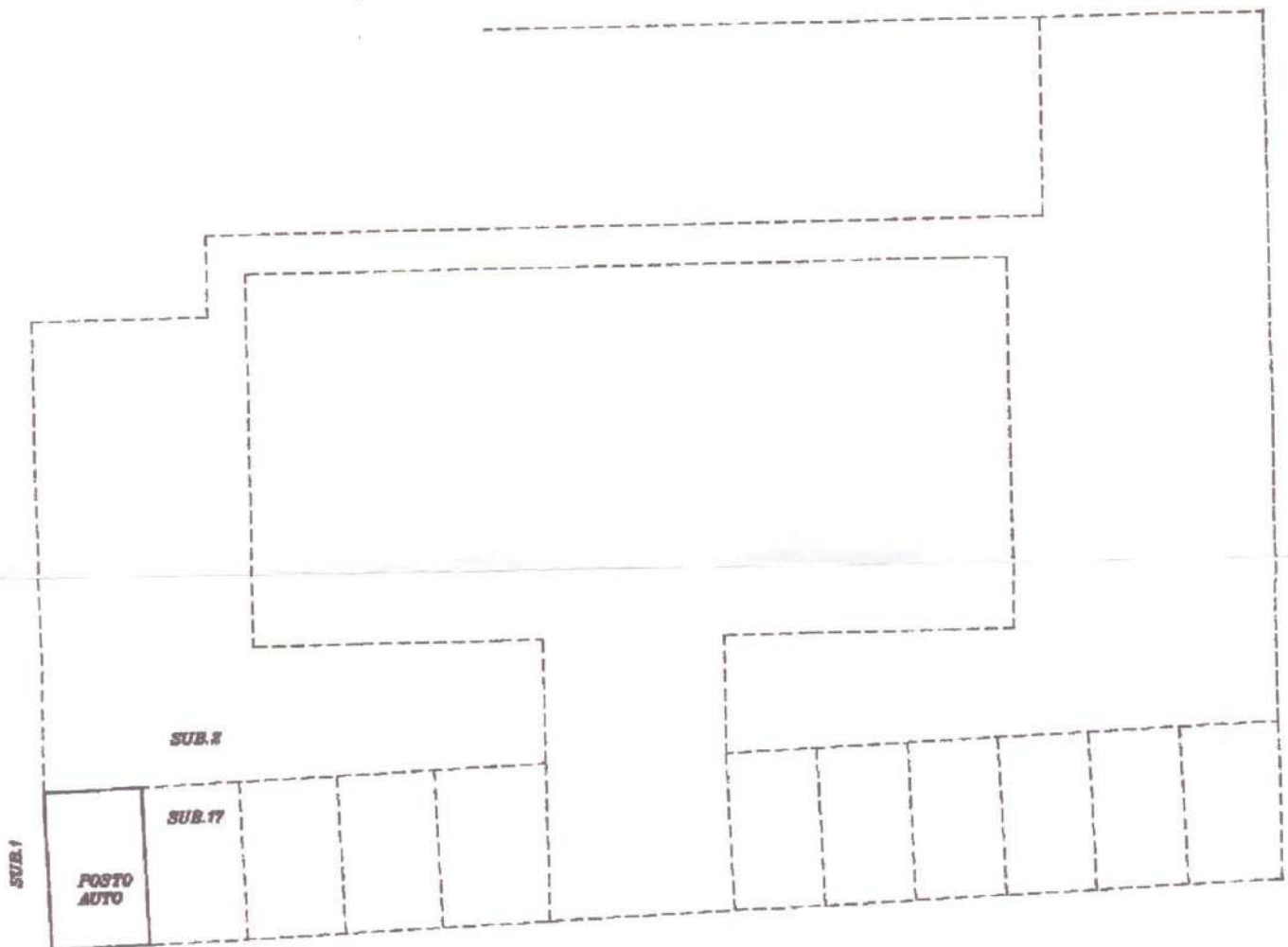
Compilata da:
Malerba Antonino
Iscritto all'albo:
Geometri
Prov. Alessandria

N. 1396

Scheda n. 1

Scala 1:200

PIANO TERRENO



VIA TORRE



**Agenzia del Territorio
CATASTO FABBRICATI
Ufficio Provinciale di
Alessandria**

Dichiarazione protocollo n. AL0013633 del 21/01/2009
Planimetria di u.i.u. in Comune di Alessandria
Via Ernesto Torre

civ. 64

Identificativi Catastali:

Sezione:
Foglio: 203
Particella: 1410
Subalterno: 40

Compilata da:
Malerba Antonino

Iscritto all'albo:
Geometri

Prov. Alessandria

N. 1396

Scheda n. 1 Scala 1:200

PIANO INTERRATO

