

**Agenzia del Territorio
CATASTO FABBRICATI
Ufficio Provinciale di
Alessandria**

Dichiarazione protocollo n. AL0287172 del 03/07/2007

Planimetria di u.i.u. in Comune di Castelletto D'orba

Strada Per Sant'agata

civ. 17

Identificativi Catastali:

Sezione:
Foglio: 6
Particella: 385
Subalterno: 9

Compilata da:
Sciutto Paolo

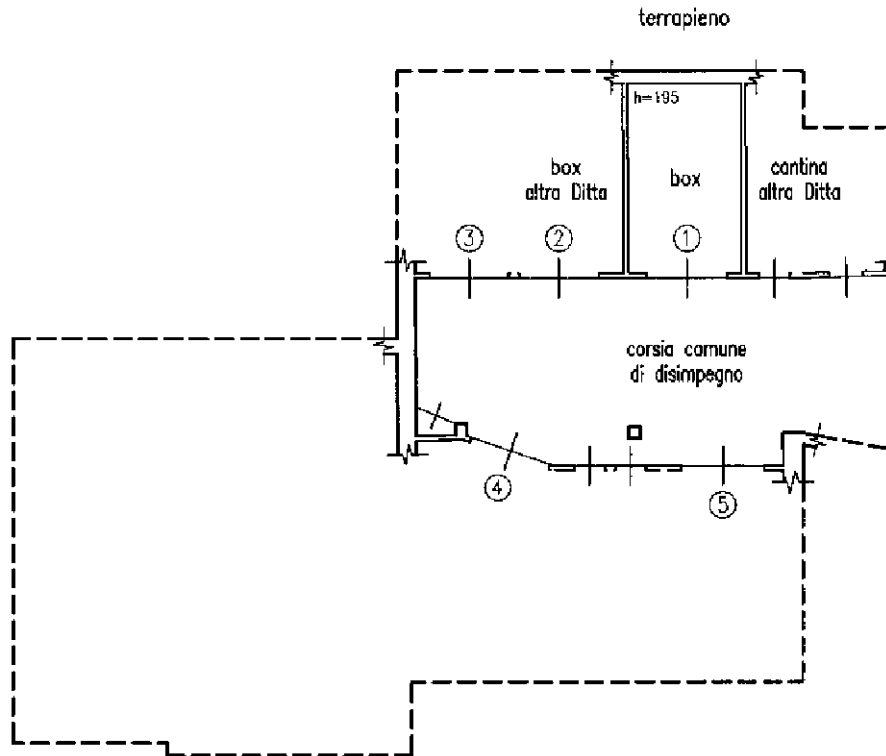
Iscritto all'albo:
Geometri

Prov. Alessandria

N. 1902

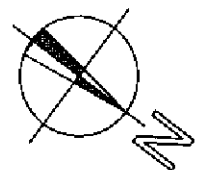
Scheda n. 1

Scala 1:200



PIANO SEMINTERRATO

Copia conforme all'originale presentata con dichiarazione
di nuova costruzione protocollo n° 43 del 25/11/1976



Ultima planimetria in atti

MODULARIO
F Cat S T 318



MINISTERO DELLE FINANZE
DIREZIONE GENERALE DEL CATASTO E DEI SERVIZI TECNICI ERARIALI

Mod. B (Nuovo Catasto Edilizio Urbano)

M8 NUOVO CATASTO EDILIZIO URBANO

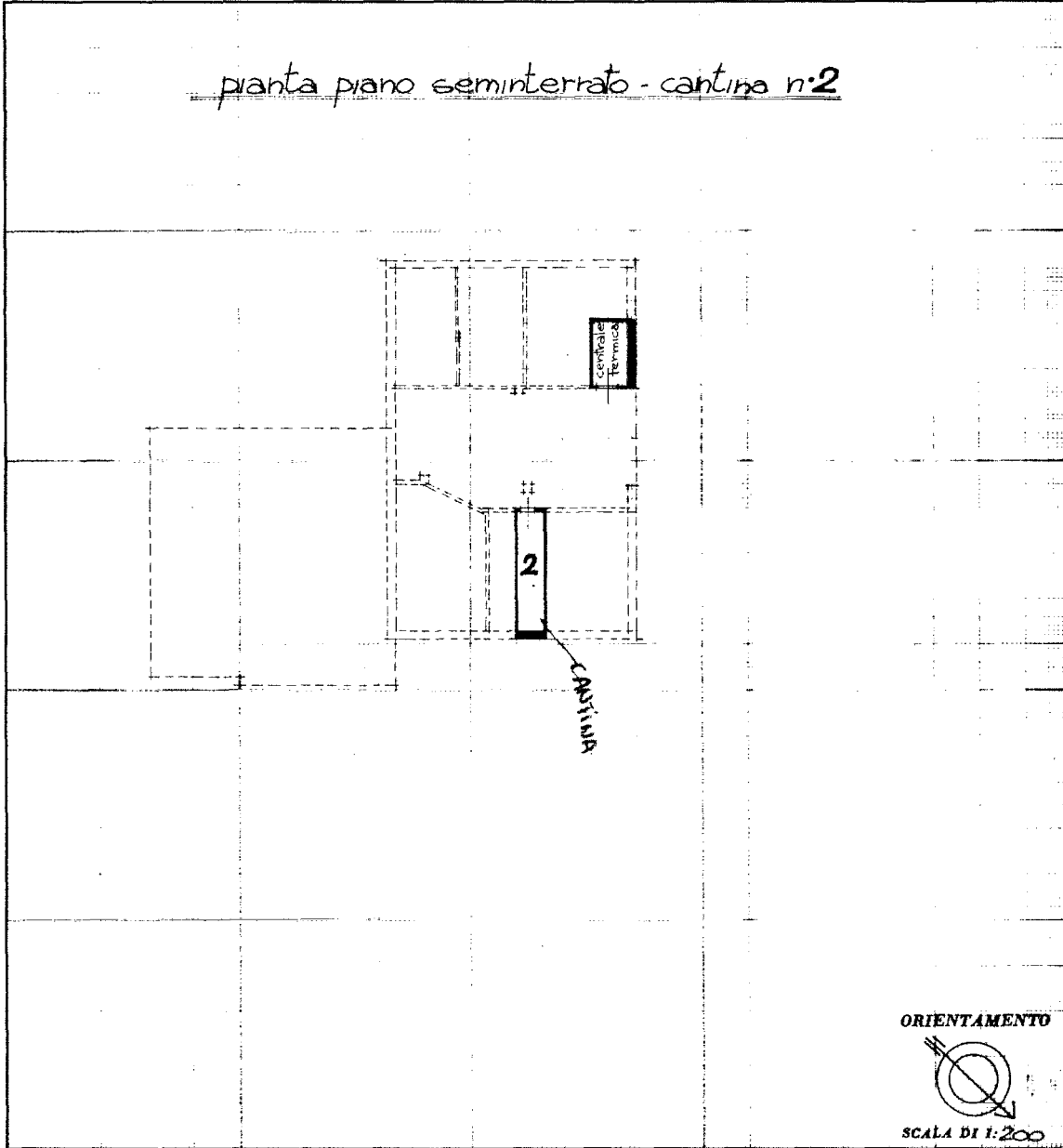
Lire
15

(R. DECRETO-LEGGE 13 APRILE 1939, N. 659)

Planimetria dell'immobile situato nel Comune di Castelletto d'Orba via Strada per S. Agata

Ditta

Allegata alla dichiarazione presentata all'Ufficio Tecnico Erariale di Alessandria



SPAZIO RISERVATO PER LE ANNOTAZIONI D'UFFICIO	
DATA	
PROT. N°	

Compilata dall'Ingegnere
 Enrico Bisio
 (Titolo, nome e cognome del tecnico)
 Iscritto all'Albo degli Ingegneri
 della Provincia di Alessandria
 DATA 14/10/1977
 Firma: [Signature]

Catasto dei Fabbricati - Situazione al 16/01/2023 - Comune di CASTELLETO D'ORBA(C158) - < Foglio 6 - Particella 400 - Subalterno 14 >
STRADA PER SANT' AGATA Interno 2 Piano SI

MODULARIO
P. - Cat. - N. 1 - 218



MINISTERO DELLE FINANZE
DIREZIONE GENERALE DEL CATASTO E DEI SERVIZI TECNICI ERARIALI

MOD. B (Nuovo Catasto Edilizio Urbano)

Lire
20

NUOVO CATASTO EDILIZIO URBANO

(R. DECRETO-LEGGE 13 APRILE 1939, N. 652)

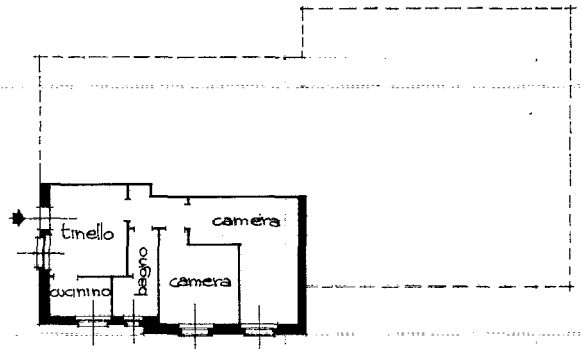
Planimetria dell'immobile situato nel Comune di Castelletto d'Orba Via Strada per S. Agata

Ditta



Allegata alla dichiarazione presentata all'Ufficio Tecnico Erariale di Alessandria

pianta piano primo - appartamento n° 1



+ proprietà

ORIENTAMENTO



SCALA DI 1:200

1/201

SPAZIO RISERVATO PER LE ANNOTAZIONI D'UFFICIO

DATA PROT. N° <i>69</i>	<i>fe</i>
----------------------------	-----------

Compilata dall'Ingegnere
Enrico Bisio
(Titolo n. 27 foglio del servizio)
Iscritto all'Albo degli Ingegneri
della Provincia di Alessandria
DATA 14/10/77
Firma: *[Signature]*

LRS-OFFICINA C.V.-ROMA

Catasto dei Fabbricati - Situazione al 16/01/2023 - Comune di CASTELLETO D'ORBA(C158) - < Foglio 6 - Particella 403 - Subalterno > - Uiu graffiata
STRADA PER SANT' AGATA Interno 1 Piano T

Ultima planimetria in atti

MODULARIO
P. - Cat. - N. 1 - 218



MINISTERO DELLE FINANZE
DIREZIONE GENERALE DEL CATASTO E DEI SERVIZI TECNICI ERARIALI

MOD. B (Nuovo Catasto Edilizio Urbano)

Lire
20

NUOVO CATASTO EDILIZIO URBANO

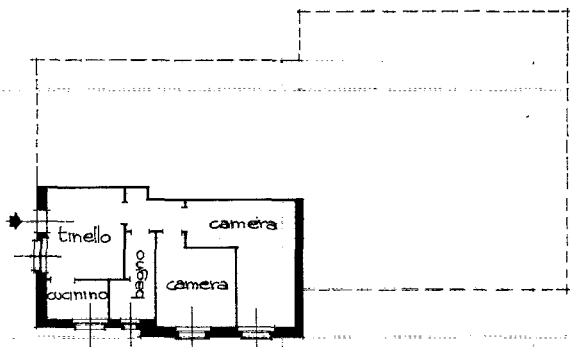
(R. DECRETO-LEGGE 13 APRILE 1939, N. 652)

Planimetria dell'immobile situato nel Comune di Castelletto d'Orba Via Strada per S. Agata

Ditta

Allegata alla dichiarazione presentata all'Ufficio Tecnico Erariale di Alessandria

pianta piano primo - appartamento n° 1



+ proprietà

ORIENTAMENTO



SCALA DI 1:200

SPAZIO RISERVATO PER LE ANNOTAZIONI D'UFFICIO

DATA
PROT. N° 69

fe

Compilata dall'Ingegnere
Enrico Bisio
(Titolo n. 27 foglio del servizio)
Iscritto all'Albo degli Ingegneri
della Provincia di Alessandria
DATA 14/10/77
Firma: *[Signature]*

LRS-OFFICINA C.V.-ROMA