

**Agenzia del Territorio
CATASTO FABBRICATI
Ufficio Provinciale di
Asti**

Dichiarazione protocollo n. AT0167603 del 19/11/2010

Planimetria di u.i.u. in Comune di Nizza Monferrato

Strada Canelli

civ. 73

Identificativi Catastali:

Sezione:

Foglio: 31

Particella: 114

Subalterno: 1

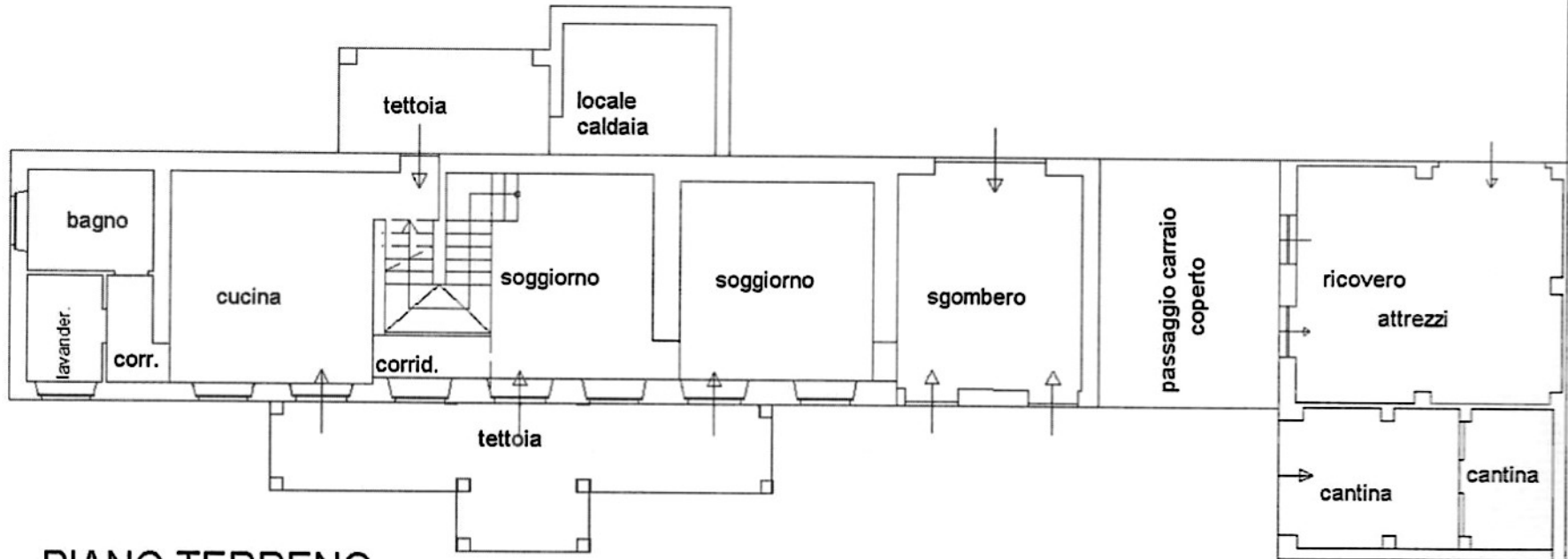
Compilata da:

Iscritto all'albo:
Geometri

Prov. Asti

Scheda n. 1

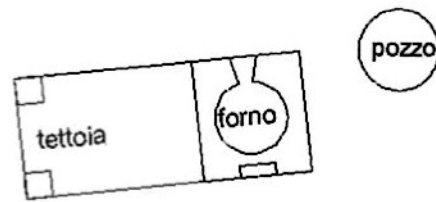
Scala 1:200



PIANO TERRENO

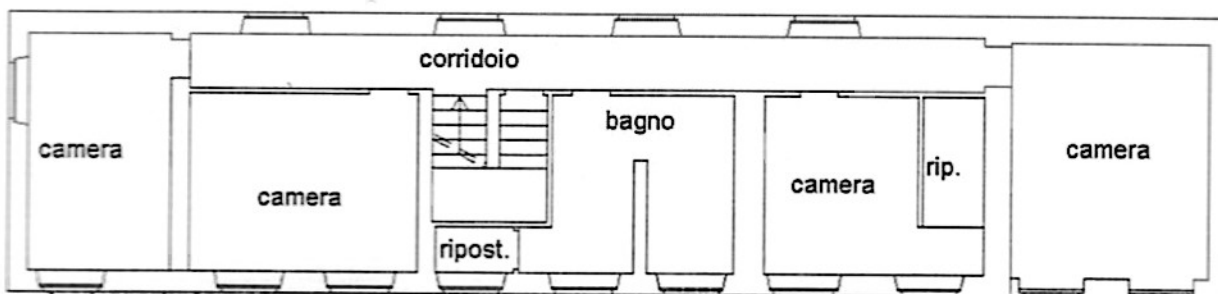
H.: m. 2.58 - 2.99

CORTE ESCLUSIVA

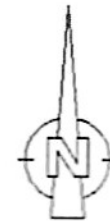


PIANO PRIMO

H.: m. 2.65 - 2.74



Ultima planimetria in atti



**Agenzia del Territorio
CATASTO FABBRICATI
Ufficio Provinciale di
Asti**

Dichiarazione protocollo n. AT0167603 del 19/11/2010

Planimetria di u.i.u. in Comune di Nizza Monferrato

Strada Canelli

civ. 73

Identificativi Catastali:

Sezione:

Foglio: 31

Particella: 114

Subalterno: 1

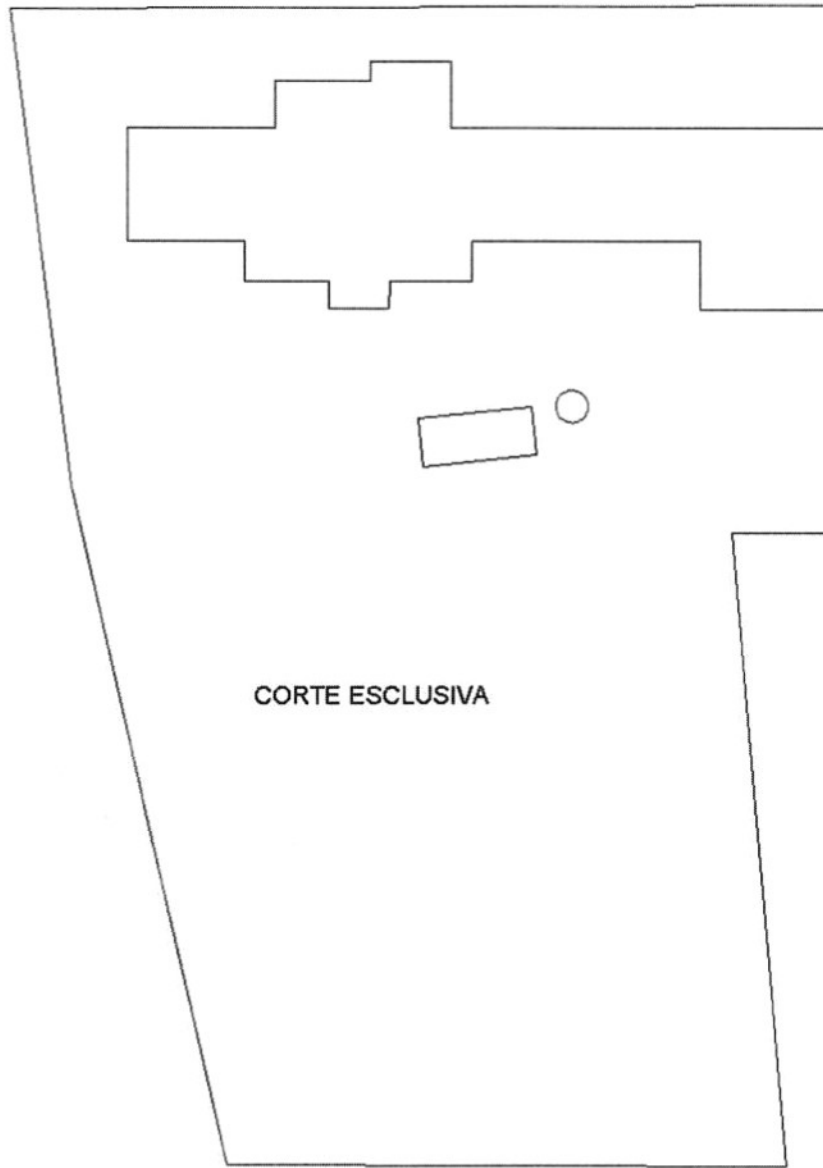
Compilata da:

Iscritto all'albo:
Geometri

Prov. Asti

Scheda n. 2

Scala 1:500



CORTE ESCLUSIVA

PIANO TERRENO



Catasto dei Fabbricati - Situazione al 24/08/2021 - Comune di NIZZA MONFERRATO (F902) - < Foglio: 31 - Particella: 114 - Subalterno: 1 >
STRADA CANELLI n. 73 piano: T-1;

Ultima planimetria in atti

Data: 24/08/2021 - n. T40543 - Richiedente: GRLFRZ63S01A052L

Totale schede: 2 - Formato di acquisizione: A4(210x297) - Formato stampa richiesto: A4(210x297)