Allegato 1

DOCUMENTAZIONE CATASTALE

- Estratto di mappa
- Planimetria abitazione

Firmato Da: TRAVERSA ERNESTO Emesso Da: ARUBAPEC S.P.A. NG CA 3 Serial#: 7502993724396a320ca8de7ac8310ff2

Direzione Provinciale di Alessandria Ufficio Provinciale - Territorio - Direttore DOTT. ALFONSO TORTENA Vis. tel.(0.90 euro)

Comune: (AL) CASALNOCETO
Foglio: 11

Scala originale: 1:1000
Dimensione cornice: 267.000 x 189.000 metri

3-Ott-2023 10:59:50
Protocollo pratica T123456/2023

1 Particella: 673

Firmato Da: TRAVERSA ERNESTO Emesso Da: ARUBAPEC S.P.A. NG CA 3 Serial#: 7502993724396a320ca8de7ac8310ff2

Data presentazione: 29/03/2001 - Data: 14/11/2023 - n. T131706 - Richiedente: TRVRST71T07L304J

MODULARIO a r.r. n. 497

MINISTERO DELLE FINANZE
DIPARTIMENTO DEL TERRITORIO
CATASTO EDILIZIO URBANO (RDL 13-4-1939, n. 652)

MOD. BN (CEU)

LIRE 200

Planimetria di u.i.u. in Comune di CASALNOCETO via ROMA civ. 19

PIANTA PIANO TERRA

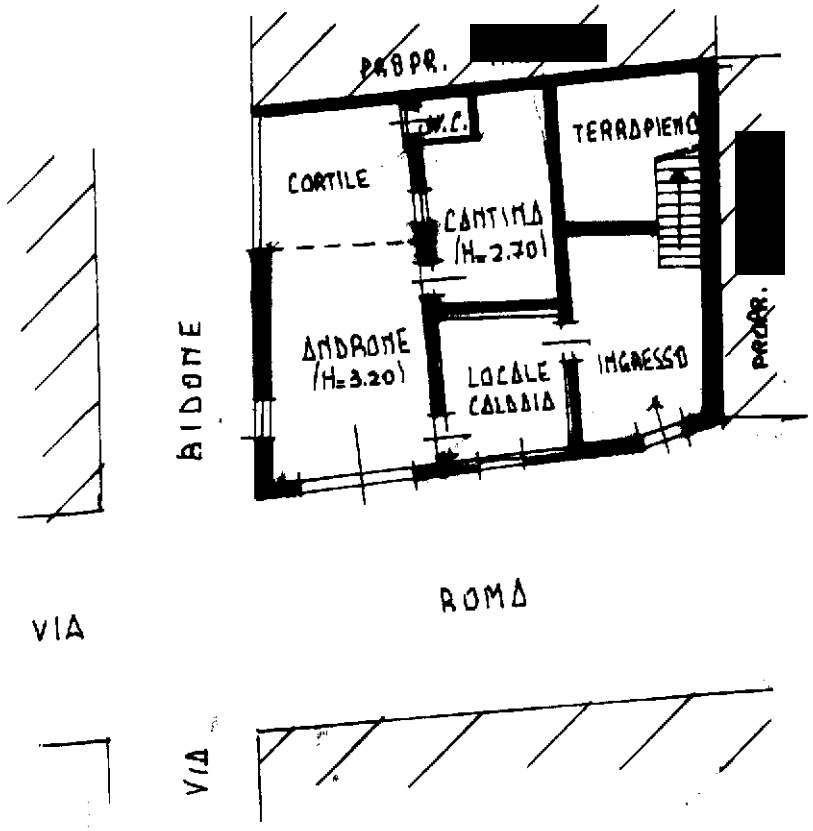

PIANTA PRIMO PIANO

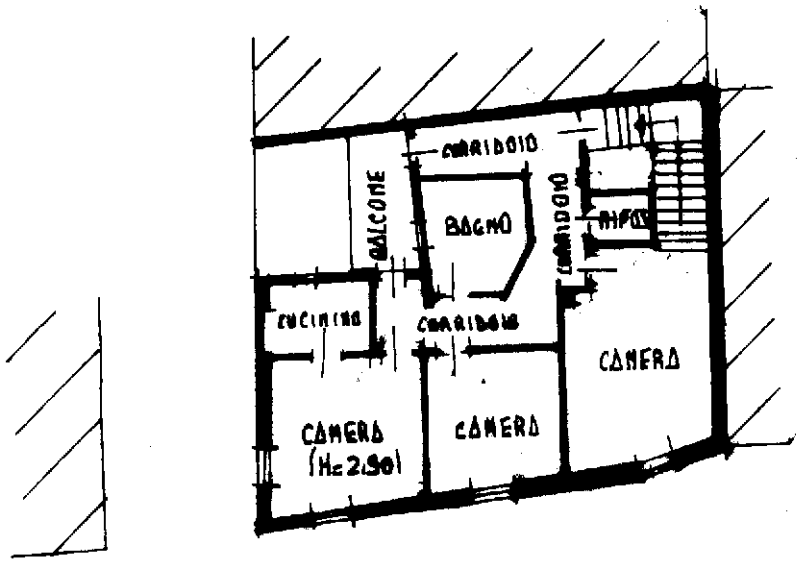

ORIENTAMENTO

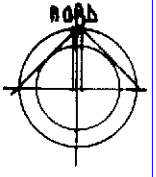

SCALA DI 1:200

Dichiarazione di N.C. ☒
Denuncia di variazione ☐
Ultima planimetria in atti

Compilata dal GEOM. BOVERI EMILIO
(Titolo, cognome e nome)

Iscritto all'albo dei GEOMETRI della provincia di ALESSANDRIA n. 1472

data 29-03-2001 Firma

RISERVATO ALL'UFFICIO

Identificativi catastali:
F. 11 n. 673 sub.

Catasto dei Fabbricati - Situazione al 14/11/2023 - Comune di CASALNOCETO(B902) - < Foglio 11 - Particella 673 - Subalterno >
VIA ROMA n. 19 piano T-1
Firmato Digitalmente da: ARUBAPEC S.P.A. NG CA 3 Serial#: 7502003724396a320ca8de7ae8310ff2
Emesso Da: ARUBAPEC S.P.A. NG CA 3 Valido dal 06/07/2022 al 06/07/2025

Roma - Istituto Poligrafico e Zecca dello Stato P.V.

Ultima planimetria in atti
Data presentazione: 29/03/2001 - Data: 14/11/2023 - n. T131706 - Richiedente: TRVRST71T07L304J
Totale schede: 1 - Formato di acquisizione: A4(210x297) - Formato stampa: A4(210x297)