

EDICOM

GRUPPO EDICOM

COM

GRUPPO EDICOM

EDICOM

GRUPPO EDI


PO EDICOM

GRUPPO

DDO EDICOM

GRU

1



2











6











13



14



15





MINISTERO DELLE FINANZE

DIREZIONE GENERALE DEL CATASTO E DEI SERVIZI TECNICI ERARIALI

ACCERTAMENTO GENERALE DELLA PROPRIETA' IMMOBILIARE URBANA

(R. DECRETO LEGGE 13 APRILE 1939 - XVII N°652)

Planimetria degli immobili urbani denunciati con la Scheda N° 167573

Comune *Carezzano*

Ditta *[redacted]*

Via *Bella Libertà N.9.*

*[redacted]* Segnare cognome, nome, paternità del solo primo intestatario

ACCERTAMENTO GENERALE DELLA PROPRIETA' IMMOBILIARE URBANA

(R.D.L. 13 aprile 1939 - XVII, n. 652)


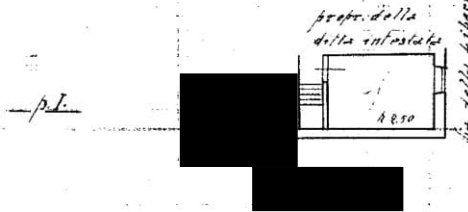

COMUNE di **CAREZZANO**

Talloncino di riscontro DELLA

SCHEDA NUMERO

**167573**

AVVERTENZA: Il presente talloncino deve essere incollato a cura del dichiarante sulle planimetrie (riprodurre la unità immobiliare denunciata con la presente scheda) da presentarsi ai sensi dell'articolo 7 del R. D. L. 13 aprile 1939 - XVII, n. 652.



ORIENTAMENTO N



SCALA di 1:800

Compilata da:

*Federo Marco Diciantante*

(Titolo, nome e cognome dell'Ingegnere)

iscritto all'Albo della Provincia di

Firma *Federo Marco*

ALLUVIONATA

Data *25-2-1940*

ALARIO  
n. rend. 487



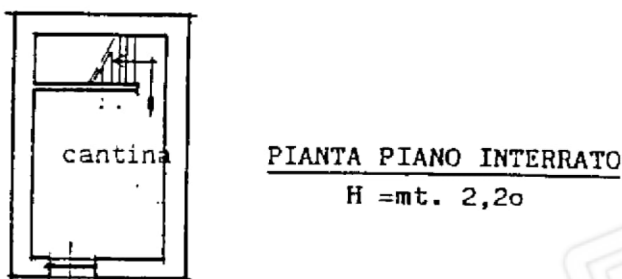
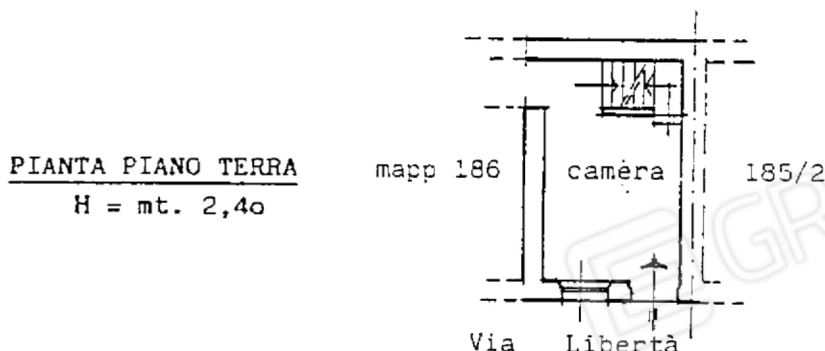
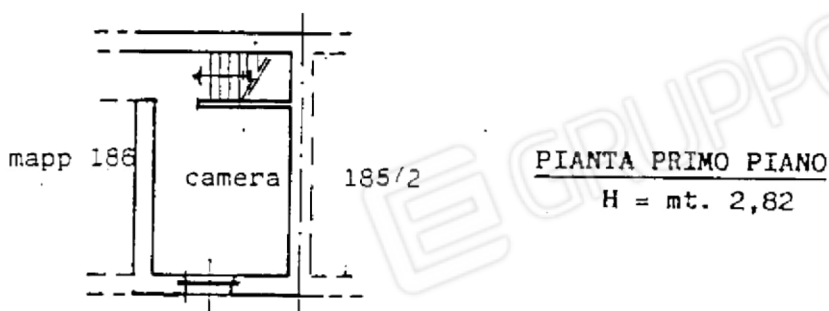
MINISTERO DELLE FINANZE  
DIREZIONE GENERALE DEL CATASTO E DEI SS.TT.EE.  
**CATASTO EDILIZIO URBANO** (RDL 13-4-1939, n. 652)

MOD. BN (GEU)

LIRE  
250

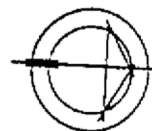
Planimetria di u.i.u. in Comune di CAREZZANO via Libertà civ. 9

denuncia di nuova costruzione preesbata il 4/11/89 al n° 8/89 prot.  
Partita n° 198



*distruito dall'urto del 6 novembre 1894*

ORIENTAMENTO



SCALA DI 1: 200


Catasto dei Fabbricati - Situazione al 12/01/2024 - Comune di CAREZZANO(B769) - < Foglio 6 - Particella 185 - Subaloteno 1 >  
VIA LIBERTÀ n. 9 Piano S1 - F1

Ultima planimetria in atti

Data presentazione: 04/11/1989 - Data: 12/01/2024 - T196008 - Richiedente: CRBNDR72S14F205T  
Completata dal Geom. Moro Claudio  
Totale schede: 1 - Formato di acquisizione: A4(210x297) - Formato stampa richiesta: A4(210x297)

Denuncia di variazione

Identificativi catastali  
Iscritto all'albo de Geom. Moro Claudio



RISERVATO ALL'UFFICIO

ARNO  
n. 487

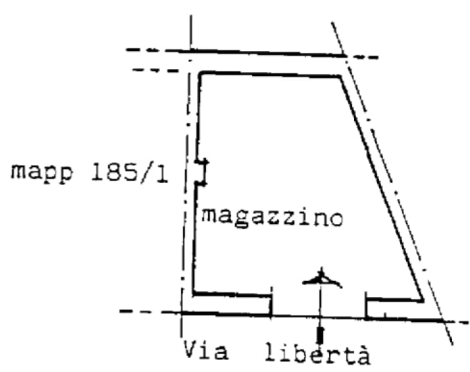


MINISTERO DELLE FINANZE  
DIREZIONE GENERALE DEL CATASTO E DEI SS.TT.EE.  
**CATASTO EDILIZIO URBANO** (RDL 13-4-1939, n. 652)

MCD. BN

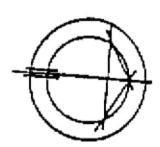
LIRE  
250

animetria di u.i.u. in Comune di CAREZZANO via Libertà civ. 9



PIANTA PIANO TERRA  
H = mt. 6,00

ORIENTAMENTO



SCALA DI 1: 200

Ultima planimetria in atti  
dichiarazione di N.C.  
Data: 04/11/1989  
Totale schede: 1

Compilato dal **Geometra**  
**Moro Claudio**  
Isritto all'albo de **Geom.**



RISERVATO ALL'UFFICIO

Catasto dei Fabbricati - Situazione al 12/01/2024 - Comune di CAREZZANO (P769) - Foglio 6 - Particella 185 - Subalotino 2 >  
VIA LIBERTÀ n. 9 Piano T

