

575

MODULARIO  
F rig rend 487



MINISTERO DELLE FINANZE  
DIPARTIMENTO DEL TERRITORIO

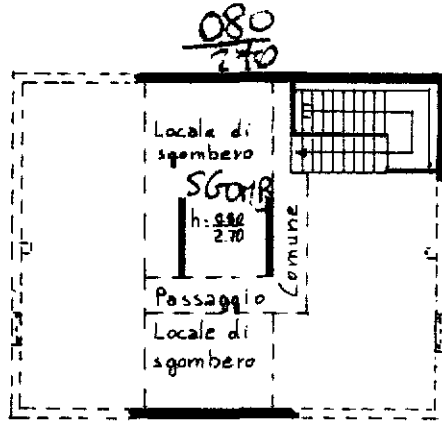
**CATASTO EDILIZIO URBANO** (RDL 13-4-1939, n. 652)

MOD BN (CEU)

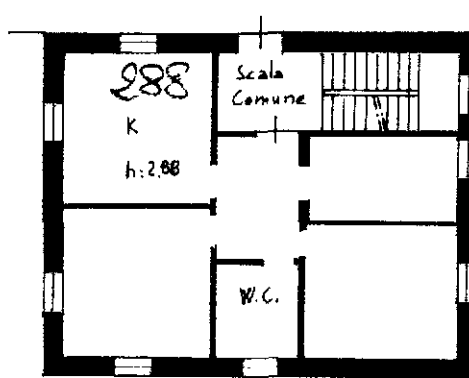
LIRE  
500

33

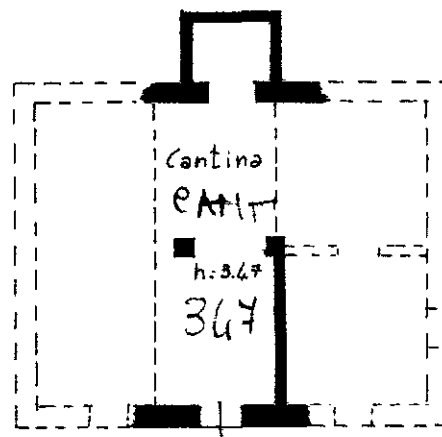
Planimetria di u.i.u. in Comune di Bosio via Garzi civ. 52



P.2° (sottotetto)



P.T.

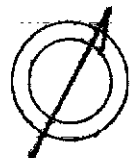


2° ps.



220  
280

ORIENTAMENTO



SCALA DI 1: 200

Cantina in ogni lato con la stessa ditta

Dichiarazione di N.C.   
Denuncia di variazione

Compilata dal Geom. REZZANI Carlo  
(Titolo, cognome e nome)

RISERVATO ALL'UFFICIO

27 GEN 1995

Data presentazione: 27/01/1995 - Data: 13/03/2024 - n. T64986 - Richiedente: MLNMTN86T10F965S

Totale schede: 1; Formato di acquisizione: A4 (210x297) n. 277 sub 3

Inscritto all'albo dei Geometri

data 20-12-94 Firma [Signature]

2

Catasto dei Fabbricati - Situazione al 13/03/2024 - Comune di BOSIO(B080) - < Foglio 11 - Particella 477 - Subalterno 3 >  
VIA GARZI n. 52 Piano 52-1-2