



Direzione Provinciale di Alessandria
Ufficio Provinciale - Territorio
Servizi Catastali

Data: 18/06/2024 Ora: 10.57.53

Segue

Visura n.: T129779

Pag: 1

Visura storica per immobile

Situazione degli atti informatizzati dal 01/01/1900 al 18/06/2024

Dati della richiesta	Comune di ACQUI TERME (Codice:A052)
Catasto Fabbricati	Provincia di ALESSANDRIA Foglio: 17 Particella: 654 Sub.: 1

INTESTATO

1		(1) Proprietà 1/1
---	--	-------------------

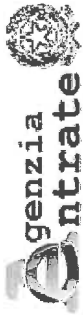
Unità immobiliare dal 09/11/2015

N.	DATI IDENTIFICATIVI				DATI DI CLASSAMENTO				DATI DERIVANTI DA			
	Sezione Urbana	Foglio	Particella	Sub	Zona Cens.	Micro Zona	Categoria	Classe		Consistenza	Superficie Catastale	Rendita
1		17	654	1			A/2	3	10 vani	Totale: 267 m ² Totale: escluse aree scoperte***: 240 m ²	Euro 645,57	Variazione del 09/11/2015 - Inserimento in visura dei dati di superficie.
Indirizzo												
STRADA DELLA MAGGIORA n. 20 Piano S1-T - 1-2												
Notifica												
Partita												
Mod.58												
Annotazioni												
-classamento e rendita validati												

Mappali Terreni Correlati
Codice Comune A052 - Foglio 17 - Particella 654

Situazione dell'unità immobiliare dal 06/12/2012

N.	DATI IDENTIFICATIVI				DATI DI CLASSAMENTO				DATI DERIVANTI DA			
	Sezione Urbana	Foglio	Particella	Sub	Zona Cens.	Micro Zona	Categoria	Classe		Consistenza	Superficie Catastale	Rendita
1		17	654	1			A/2	3	10 vani		Euro 645,57	VARIAZIONE NEL CLASSAMENTO del 06/12/2012 Pratica n. AL0354353 in atti dal 06/12/2012 VARIAZIONE DI CLASSAMENTO (n. 41641.1/2012)
Indirizzo												
STRADA DELLA MAGGIORA n. 20 Piano S1-T - 1-2												
Notifica												
Partita												
Mod.58												



Direzione Provinciale di Alessandria
Ufficio Provinciale - Territorio
Servizi Catastali

Data: 18/06/2024 Ora: 10.57.53
Visura n.: T129779 Pag: 2

Visura storica per immobile

Situazione degli atti informatizzati dal 01/01/1900 al 18/06/2024

Annotationi	-classamento e rendita validati
-------------	---------------------------------

Mappali Terreni Correlati
Codice Comune A052 - Foglio 17 - Particella 654

Situazione dell'unità immobiliare dal 03/04/2012

N.	DATI IDENTIFICATIVI				DATI DI CLASSAMENTO				DATI DERIVANTI DA			
	Sezione Urbana	Foglio	Particella	Sub	Zona Cens.	Micro Zona	Categoria	Classe		Consistenza	Superficie Catastale	Rendita
1		17	654	1			A/2	3	10 vani		Euro 645,57	VARIAZIONE del 03/04/2012 Pratica n. AL0089246 in atti dal 03/04/2012 AMPLIAMENTO-DIVERSA DISTRIBUZIONE DEGLI SPAZI INTERNI-RISTRUTTURAZIONE (n. 6285.1/2012)
Indirizzo												
STRADA DELLA MAGGIORA n. 20 Piano S1-T - 1-2												
Notifica												
Partita												
Mod.58												
Annotationi												
-classamento e rendita proposti (d.m. 701/94)												

L'intestazione alla data della richiesta deriva dai seguenti atti:

Situazione degli intestati dal 03/04/2012

N.	DATI ANAGRAFICI	CODICE FISCALE	DIRITTI E ONERI REALI
1		*	(1) Proprietà 1/1
DATI DERIVANTI DA			
Atto del 24/07/2007 Pubblico ufficiale GARBARINO GABRIELE Sede ACQUI TERME (AL) Repertorio n. 159682 - COMPRAVENDITA Nota presentata con Modello Unico n. 2840.1/2007 Reparto PI di ACQUI TERME in atti dal 30/07/2007			

Situazione dell'unità immobiliare che ha originato il precedente dal 11/11/2003

N.	DATI IDENTIFICATIVI				DATI DI CLASSAMENTO				DATI DERIVANTI DA			
	Sezione Urbana	Foglio	Particella	Sub	Zona Cens.	Micro Zona	Categoria	Classe		Consistenza	Superficie Catastale	Rendita
1		17	209	1			A/2	3	8 vani		Euro 516,46	VARIAZIONE del 27/11/1985 Pratica n. AL0279957 in atti dal 11/11/2003 RETTIFICATIVO CATASTALE (n. 652.1/1985)
Indirizzo												
REGIONE COSTA n. 20 Piano S1-T - 1												



Direzione Provinciale di Alessandria
Ufficio Provinciale - Territorio
Servizi Catastali

Visura storica per immobile

Situazione degli atti informatizzati dal 01/01/1900 al 18/06/2024

Data: 18/06/2024 Ora: 10.57.53

Fine

Visura n.: T129779

Pag: 3

Notifica	Notifica in corso con protocollo n. AL0530156 del 23/12/2003	Partita	Mod.58
----------	--	---------	--------

L'intestazione alla data della richiesta deriva dai seguenti atti:

Situazione degli intestati dal 24/07/2007

N.	DATA ANAGRAFICI	CODICE FISCALE	DIRITTI E ONERI REALI
1			(1) Proprieta' 1/1 fino al 03/04/2012
DATI DERIVANTI DA			
Atto del 24/07/2007 Pubblico ufficiale GARBARINO GABRIELE Sede ACQUI TERME (AL) Repertorio n. 159682 - COMPRAVENDITA Nota presentata con Modello Unico n. 2840.1/2007 Reparto PI di ACQUI TERME in atti dal 30/07/2007			

Situazione degli intestati relativa ad atto del 27/11/1985 (antecedente all'impianto meccanografico)

N.	DATA ANAGRAFICI	CODICE FISCALE	DIRITTI E ONERI REALI
1			(1) Proprieta' 1000/1000 fino al 24/07/2007
DATI DERIVANTI DA			
VARIAZIONE del 27/11/1985 Pratica n. AL0279957 in atti dal 11/11/2003 RETT. IDENTIFICATIVO CATASTALE (n. 652 1/1985)			

Situazione dell'unità immobiliare che ha originato il precedente dall'impianto meccanografico

N.	DATI IDENTIFICATIVI				DATI DI CLASSAMENTO				DATI DERIVANTI DA		
	Sezione Urbana	Foglio	Particella	Sub	Zona Cens.	Micro Zona	Categoria	Classe		Consistenza	Superficie Catastale
1		17	209	1 2							Impianto meccanografico del 30/06/1987
Indirizzo		REGIONE COSTA n. 20 Piano S - T - I									
Notifica		Partita		8635		Mod.58		86			

L'intestazione alla data della richiesta deriva dai seguenti atti:

Situazione degli intestati dall'impianto meccanografico

N.	DATA ANAGRAFICI	CODICE FISCALE	DIRITTI E ONERI REALI
1			(1) Proprieta' 1000/1000 fino al 27/11/1985
DATI DERIVANTI DA			
Impianto meccanografico del 30/06/1987			

Visura telematica

Tributi speciali: Euro 0,90

* Codice Fiscale Validato in Anagrafe Tributaria.

** Si intendono escluse le "superfici di balconi, terrazzi e aree scoperte pertinenziali e accessorie, comunicanti o non comunicanti" (cfr. Provvedimento del Direttore dell'Agenzia delle Entrate 29 marzo 2013).



Direzione Provinciale di Alessandria
Ufficio Provinciale - Territorio
Servizi Catastali

Data: 18/06/2024 Ora: 10.58.28
Visura n.: T130348 Pag: 1

Segue

Visura storica per immobile

Situazione degli atti informatizzati dal 01/01/1900 al 18/06/2024

Dati della richiesta	Comune di ACQUI TERME (Codice:A052)
Catasto Fabbricati	Provincia di ALESSANDRIA Foglio: 17 Particella: 654 Sub.: 2

INTESTATO

	(1) Proprietà 1/1
--	-------------------

Unità immobiliare dal 09/11/2015

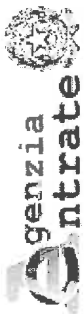
N.	DATI IDENTIFICATIVI				DATI DI CLASSAMENTO				DATI DERIVANTI DA			
	Sezione Urbana	Foglio	Particella	Sub	Zona Cens.	Micro Zona	Categoria	Classe		Consistenza	Superficie Catastale	Rendita
1		17	654	2			C/6	4	23 m²	Totale: 29 m²	Euro 79,59	Variazione del 09/11/2015 - Inserimento in visura dei dati di superficie.
Indirizzo	STRADA DELLA MAGGIORA n. 20 Piano 1											
Notifica	Partita											
Annotazioni	-classamento e rendita non rettificati entro dodici mesi dalla data di iscrizione in atti della dichiarazione (d.m. 701/94)											

Mappali Terreni Correlati
Codice Comune A052 - Foglio 17 - Particella 654

Situazione dell'unità immobiliare dal 03/04/2013

N.	DATI IDENTIFICATIVI				DATI DI CLASSAMENTO				DATI DERIVANTI DA			
	Sezione Urbana	Foglio	Particella	Sub	Zona Cens.	Micro Zona	Categoria	Classe		Consistenza	Superficie Catastale	Rendita
1		17	654	2			C/6	4	23 m²		Euro 79,59	VARIAZIONE NEL CLASSAMENTO del 03/04/2013 Pratica n. AL0053989 in atti dal 03/04/2013 VARIAZIONE DI CLASSAMENTO (n. 7498.1/2013)
Indirizzo	STRADA DELLA MAGGIORA n. 20 Piano 1											
Notifica	Partita											
Annotazioni	-classamento e rendita non rettificati entro dodici mesi dalla data di iscrizione in atti della dichiarazione (d.m. 701/94)											

Mappali Terreni Correlati
Codice Comune A052 - Foglio 17 - Particella 654



Direzione Provinciale di Alessandria
Ufficio Provinciale - Territorio
Servizi Catastali

Visura storica per immobile

Situazione degli atti informatizzati dal 01/01/1900 al 18/06/2024

Data: 18/06/2024 Ora: 10.58.28

Segue

Visura n.: T130348

Pag: 2

Situazione dell'unità immobiliare dal 03/04/2012

N.	DATI IDENTIFICATIVI				DATI DI CLASSAMENTO				DATI DERIVANTI DA			
	Sezione Urbana	Foglio	Particella	Sub	Zona Cens.	Micro Zona	Categoria	Classe	Consistenza	Superficie Catastale	Rendita	
1		17	654	2			C/6	4	23 m ²		Euro 79,59	VARIAZIONE del 03/04/2012 Pratica n. AL0089247 in atti dal 03/04/2012 AMPLIAMENTO-RISTRUTTURAZIONE (n. 6286.1/2012)
Indirizzo STRADA DELLA MAGGIORA n. 20 Piano 1												
Notifica												
Annotazioni -classamento e rendita proposti (d.m. 701/94) Mod.58												

L'intestazione alla data della richiesta deriva dai seguenti atti:

Situazione degli intestati dal 03/04/2012

N.	DATI ANAGRAFICI	CODICE FISCALE	DIRITTI E ONERI REALI
1			(1) Proprietà 1/1
DATI DERIVANTI DA			
Atto del 24/07/2007 Pubblico ufficiale G'ARBARINO GABRIELE Sede ACQUI TERME (AL) Repertorio n. 159682 - COMPRAVENDITA Nota presentata con Modello Unico n. 2840.1/2007 Reparto PI di ACQUI TERME in atti dal 30/07/2007			

Situazione dell'unità immobiliare che ha originato il precedente dal 11/11/2003

N.	DATI IDENTIFICATIVI				DATI DI CLASSAMENTO				DATI DERIVANTI DA			
	Sezione Urbana	Foglio	Particella	Sub	Zona Cens.	Micro Zona	Categoria	Classe	Consistenza	Superficie Catastale	Rendita	
1		17	209	2			C/6	4	18 m ²		Euro 62,28	VARIAZIONE del 27/11/1985 Pratica n. AL0279957 in atti dal 11/11/2003 RETTIFICATIVO CATASTALE (n. 652.11/1985)
Indirizzo REGIONE COSTA n. 20 Piano T												
Notifica in corso con protocollo n. AL0330161 del 23/12/2003 Mod.58												

L'intestazione alla data della richiesta deriva dai seguenti atti:



Direzione Provinciale di Alessandria
Ufficio Provinciale - Territorio
Servizi Catastali

Data: 18/06/2024 Ora: 10.58.28

Fine

Visura n.: T130348

Pag: 3

Visura storica per immobile

Situazione degli atti informatizzati dal 01/01/1900 al 18/06/2024

Situazione degli intestati dal 24/07/2007

N.	DATI ANAGRAFICI	CODICE FISCALE	DIRITTI E ONERI REALI
1		*	(1) Proprietà 1/1 fino al 03/04/2012
DATI DERIVANTI DA			
Atto del 24/07/2007 Pubblico ufficiale GARBARINO GABRIELE Sede ACQUI TERME (AL) Repertorio n. 159682 - COMPRAVENDITA Nota presentata con Modello Unico n. 2840.1/2007 Repertorio PI di ACQUI TERME in atti dal 30/07/2007			

Situazione degli intestati relativa ad atto del 27/11/1985 (antecedente all'impianto meccanografico)

N.	DATI ANAGRAFICI	CODICE FISCALE	DIRITTI E ONERI REALI
1			(1) Proprietà 1000/1000 fino al 24/07/2007
DATI DERIVANTI DA			
VARIAZIONE del 27/11/1985 Pratica n. AL0279957 in atti dal 11/11/2003 RETTIFICATIVO CATASTALE (n. 652.1/1985)			

Situazione dell'unità immobiliare che ha originato il precedente dall'impianto meccanografico

N.	DATI IDENTIFICATIVI							DATI DI CLASSAMENTO				DATI DERIVANTI DA	
	Sezione Urbana	Foglio	Particella	Sub	Zona Cens.	Micro Zona	Categoria	Classe	Consistenza	Superficie Catastale	Rendita		
1		17	209	1 2								Impianto meccanografico del 30/06/1987	
Indirizzo REGIONE COSTA n. 20 Piano S - T - 1													
Notifica										Partita	8635	Mod.58	86

L'intestazione alla data della richiesta deriva dai seguenti atti:


Situazione degli intestati dall'impianto meccanografico

N.	DATI ANAGRAFICI	CODICE FISCALE	DIRITTI E ONERI REALI
1			(1) Proprietà 1000/1000 fino al 27/11/1985
DATI DERIVANTI DA			
Impianto meccanografico del 30/06/1987			

Visura telematica

Tributi speciali: Euro 0,90

* Codice Fiscale Validato in Anagrafe Tributaria.



Direzione Provinciale di Alessandria
Ufficio Provinciale - Territorio
Servizi Catastali

Data: 18/06/2024 Ora: 11.01.04
Visura n.: T132628 Pag: 1

Segue

Visura storica per immobile

Situazione degli atti informatizzati dal 01/01/1900 al 18/06/2024

Dati della richiesta	Comune di ACQUI TERME (Codice:A052)
Catasto Terreni	Provincia di ALESSANDRIA Foglio: 17 Particella: 210

INTESTATO

		(1) Proprietà 1/1
--	--	-------------------

Unità immobiliare dal 30/11/1985

N.	DATI IDENTIFICATIVI			DATI CLASSAMENTO				DATI DERIVANTI DA	
	Foglio	Particella	Sub Porz	Qualità Classe	Superficie(m ²) ha are ca	Deduz	Reddito		
1	17	210	-	VIGNETO 2	07 40		Dominicale Euro 9,17 L. 17.760	Agrario Euro 6,88 L. 13.320	VARIAZIONE CON PARTICELLA del 30/11/1985 in atti dal 02/10/1993 (n. 903011.2/1985)
Notifica				Partita	6394				

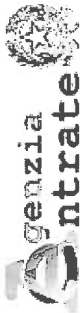
Sono stati inoltre variati i seguenti immobili:

Foglio: 17 Particella: 209 ;

Situazione dell'unità immobiliare dall'impianto meccanografico

N.	DATI IDENTIFICATIVI			DATI CLASSAMENTO				DATI DERIVANTI DA	
	Foglio	Particella	Sub Porz	Qualità Classe	Superficie(m ²) ha are ca	Deduz	Reddito		
1	17	210	-	VIGNETO 2	11 30		Dominicale L. 27.120	Agrario L. 20.340	Impianto meccanografico del 20/06/1984
Notifica				Partita	3102				

L'intestazione alla data della richiesta deriva dai seguenti atti:



Direzione Provinciale di Alessandria
Ufficio Provinciale - Territorio
Servizi Catastali

Data: 18/06/2024 Ora: 11.01.04

Fine

Visura n.: T132628

Pag: 2

Visura storica per immobile

Situazione degli atti informatizzati dal 01/01/1900 al 18/06/2024

Situazione degli intestati dal 24/07/2007

N.	DATI ANAGRAFICI	CODICE FISCALE	DIRITTI E ONERI REALI
1	[REDACTED]	[REDACTED]	(1) Proprietà 1/1
DATI DERIVANTI DA			
Atto del 24/07/2007 Pubblico ufficiale GARBARINO GABRIELE Sede ACQUI TERME (AL) Repertorio n. 159682 - COMPRAVENDITA Nota presentata con Modello Unico n. 2840.1/2007 Reparto PI di ACQUI TERME in atti dal 30/07/2007			

Situazione degli intestati relativa ad atto del 10/12/1983 (antecedente all'impianto meccanografico)

N.	DATI ANAGRAFICI	CODICE FISCALE	DIRITTI E ONERI REALI
1	[REDACTED]	[REDACTED]	(1) Proprietà 1000/1000 fino al 24/07/2007
DATI DERIVANTI DA			
Atto del 10/12/1983 Pubblico ufficiale A SANTI Sede ACQUI TERME (AL) Repertorio n. 17552 - UR Sede ACQUI TERME (AL) Registrazione Volume 355 n. 2707 registrato in data 21/12/1983 - Voltura n. 67384 in atti dal 22/09/1989			

Situazione degli intestati relativa ad atto del 23/08/1982 (antecedente all'impianto meccanografico)

N.	DATI ANAGRAFICI	CODICE FISCALE	DIRITTI E ONERI REALI
1	[REDACTED]	[REDACTED]	(1) Proprietà 1/2 fino al 10/12/1983
DATI DERIVANTI DA			
DENUNZIA (NEI PASSAGGI PER CAUSA DI MORTE) del 23/08/1982 - UR Sede ACQUI TERME (AL) Registrazione Volume 625 n. 80 registrato in data 22/02/1983 - Voltura n. 339483 in atti dal 22/09/1989			

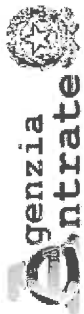
Situazione degli intestati dall'impianto meccanografico

N.	DATI ANAGRAFICI	CODICE FISCALE	DIRITTI E ONERI REALI
1	[REDACTED]	[REDACTED]	[REDACTED]
DATI DERIVANTI DA			
Impianto meccanografico del 20/06/1984			

Visura telematica

Tributi speciali: Euro 0,90

* Codice Fiscale Validato in Anagrafe Tributaria.



Direzione Provinciale di Alessandria
Ufficio Provinciale - Territorio
Servizi Catastali

Data: 07/08/2024 Ora: 8.34.18

Segue

Visura n.: T11674 Pag: 1

Visura storica per immobile

Situazione degli atti informatizzati dal 01/01/1900 al 07/08/2024

Dati della richiesta	Comune di ACQUI TERME (Codice:A052)	
Catasto Terreni	Provincia di ALESSANDRIA	
	Foglio: 17 Particella: 654	

Area di enti urbani e promiscui dal 22/03/2012

N.	DATI IDENTIFICATIVI			DATI CLASSAMENTO			DATI DERIVANTI DA
	Foglio	Particella	Sub Porz	Qualità Classe	Superficie(m ²) ha arc ca	Deduz	
1	17	654	-	ENTE URBANO	06 70		Tipo Mappale del 22/03/2012 Pratica n. AL0075413 in atti dal 22/03/2012 presentato il 21/03/2012 (n. 75413.2/2012)
Notifica				Partita		1	
Annotazioni							
di immobile: COMPRENDE IL FG. 17 N. 578,580							

Nella variazione sono stati soppressi i seguenti immobili:

Foglio:17 Particella:578 ; Foglio:17 Particella:580 ;

Mappali Fabbricati Correlati


Codice Comune A052 - Foglio 17 - Particella 654/

Area di enti urbani e promiscui dal 22/03/2012

N.	DATI IDENTIFICATIVI			DATI CLASSAMENTO			DATI DERIVANTI DA
	Foglio	Particella	Sub Porz	Qualità Classe	Superficie(m ²) ha arc ca	Deduz	
1	17	654	-	ENTE URBANO	05 40		Tipo Mappale del 22/03/2012 Pratica n. AL0075413 in atti dal 22/03/2012 presentato il 21/03/2012 (n. 75413.1/2012)
Notifica				Partita		1	

Nella variazione sono stati soppressi i seguenti immobili:

Foglio:17 Particella:209 ;



Direzione Provinciale di Alessandria
Ufficio Provinciale - Territorio
Servizi Catastali

Data: 07/08/2024 Ora: 8.34.18

Segue

Visura n.: T11674

Pag: 2

Visura storica per immobile

Situazione degli atti informatizzati dal 01/01/1900 al 07/08/2024

Situazione dell'unità immobiliare che ha originato il precedente dal 30/11/1985

N.	DATI IDENTIFICATIVI			DATI CLASSAMENTO			DATI DERIVANTI DA		
	Foglio	Particella	Sub Porz	Qualità Classe	Superficie (m ²) ha are ca	Deduz	Reddito	Dominicale	Agrario
1	17	209	-	ENTE URBANO	05 40				
Notifica Partita 1									
DA TERRENI A URBANO del 30/11/1985 in atti dal 02/10/1993 (n. 903011.3/1985)									

Situazione dell'unità immobiliare dal 30/11/1985

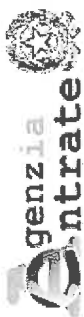
N.	DATI IDENTIFICATIVI			DATI CLASSAMENTO			DATI DERIVANTI DA		
	Foglio	Particella	Sub Porz	Qualità Classe	Superficie (m ²) ha are ca	Deduz	Reddito	Dominicale	Agrario
1	17	209	-	FABB RURALE	05 40				
Notifica Partita 6394									
VARIAZIONE CON PARTICELLA del 30/11/1985 in atti dal 02/10/1993 (n. 903011.2/1985)									

Sono stati inoltre variati i seguenti immobili:

Foglio: 17 Particella: 210 ;

Situazione dell'unità immobiliare dall'impianto meccanografico

N.	DATI IDENTIFICATIVI			DATI CLASSAMENTO			DATI DERIVANTI DA		
	Foglio	Particella	Sub Porz	Qualità Classe	Superficie (m ²) ha are ca	Deduz	Reddito	Dominicale	Agrario
1	17	209	-	FABB RURALE	01 50				
Notifica Partita 3102									
Impianto meccanografico del 20/06/1984									



Direzione Provinciale di Alessandria
Ufficio Provinciale - Territorio
Servizi Catastali

Data: 07/08/2024 Ora: 8.34.18
Visura n.: T11674 Pag: 3

Fine

Visura storica per immobile

Situazione degli atti informatizzati dal 01/01/1900 al 07/08/2024

L'intestazione alla data della richiesta deriva dai seguenti atti:

Situazione degli intestati relativa ad atto del 10/12/1983 (antecedente all'impianto meccanografico)

N.	DATI ANAGRAFICI	CODICE FISCALE	DIRITTI E ONERI REALI
1	[REDACTED]	[REDACTED]	[REDACTED]
DATI DERIVANTI DA			
Atto del 10/12/1983 Pubblico ufficiale A SANTI Sede ACQUI TERME (AL) Repertorio n. 17552 - UR Sede ACQUI TERME (AL) Registrazione Volume 355 n. 2707 registrato in data 11/12/1983 - Voltura n. 67384 in atti dal 22/09/1989 (99) Da verificare fino al 30/11/1985			

Situazione degli intestati relativa ad atto del 23/08/1982 (antecedente all'impianto meccanografico)

N.	DATI ANAGRAFICI	CODICE FISCALE	DIRITTI E ONERI REALI
1	[REDACTED]	[REDACTED]	[REDACTED]
DATI DERIVANTI DA			
DENUNZIA (NEI PASSAGGI PER CAUSA DI MORTE) del 23/08/1982 - UR Sede ACQUI TERME (AL) Registrazione Volume 625 n. 80 registrato in data 22/02/1983 - Voltura n. 339483 in atti dal 22/09/1989			

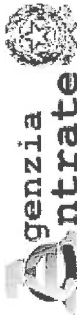
Situazione degli intestati dall'impianto meccanografico

N.	DATI ANAGRAFICI	CODICE FISCALE	DIRITTI E ONERI REALI
1	[REDACTED]	[REDACTED]	[REDACTED]
DATI DERIVANTI DA			
Impianto meccanografico del 20/06/1984			

Visura telematica

Tributi speciali: Euro 0,90

* Codice Fiscale Validato in Anagrafe Tributaria.



Direzione Provinciale di Alessandria
Ufficio Provinciale - Territorio
Servizi Catastali

Data: 07/08/2024 Ora: 9.15.12

Segue

Visura n.: T25082

Pag: 1

Visura storica per immobile

Situazione degli atti informatizzati dal 01/01/1900 al 07/08/2024

Dati della richiesta		Comune di ACQUI TERME (Codice:A052)			
		Provincia di ALESSANDRIA			
Catasto Terreni		Foglio: 17 Particella: 209			

Numero di mappa soppresso dal 22/03/2012

N.	DATI IDENTIFICATIVI			DATI CLASSAMENTO				DATI DERIVANTI DA	
	Foglio	Particella	Sub Porz	Qualità Classe	Superficie(m ²) ha are ca	Deduz	Reddito		
1	17	209	-	SOPPRESSO	00 00		Dominicale	Agrario	Tipo Mappale del 22/03/2012 Pratica n. AL0075413 in atti dal 22/03/2012 presentato il 21/03/2012 (n. 75413.1/2012)
Notifica									

La soppressione ha originato e/o variato i seguenti immobili


Foglio 17 Particella 654 ;

Area di enti urbani e promiscui dal 30/11/1985

N.	DATI IDENTIFICATIVI			DATI CLASSAMENTO				DATI DERIVANTI DA	
	Foglio	Particella	Sub Porz	Qualità Classe	Superficie(m ²) ha are ca	Deduz	Reddito		
1	17	209	-	ENTE URBANO	05 40		Dominicale	Agrario	DA TERRENI A URBANO del 30/11/1985 in atti dal 02/10/1993 (n. 903011.3/1985)
Notifica									

Situazione dell'unità immobiliare dal 30/11/1985

N.	DATI IDENTIFICATIVI			DATI CLASSAMENTO				DATI DERIVANTI DA	
	Foglio	Particella	Sub Porz	Qualità Classe	Superficie(m ²) ha are ca	Deduz	Reddito		
1	17	209	-	FABB RURALE	05 40		Dominicale	Agrario	VARIAZIONE CON PARTICELLA del 30/11/1985 in atti dal 02/10/1993 (n. 903011.2/1985)



Direzione Provinciale di Alessandria
Ufficio Provinciale - Territorio
Servizi Catastali

Data: 07/08/2024 Ora: 9.15.12 pag: 2 **Stagione**

Visura n.: T25082 Pag: 2

Visura storica per immobile

Situazione degli atti informatizzati dal 01/01/1900 al 07/08/2024

Notifica	Partita	6394
-----------------	----------------	------

Sono stati inoltre variati i seguenti immobili:

Foglio:17 Particella:210 ;

Situazione dell'unità immobiliare dall'impianto meccanografico

N.	DATI IDENTIFICATIVI				DATI CLASSAMENTO			DATI DERIVANTI DA	
	Foglio	Particella	Sub	Porz	Qualità Classe	Superficie(m ²) ha are ca	Deduz	Reddito	
1	17	209		-	FABB RURALE	01 50		Agrario	Impianto meccanografico del 20/06/1984
Notifica							Partita		
							3102		

L'intestazione alla data della richiesta deriva dai seguenti atti:

Situazione degli intestati relativa ad atto del 10/12/1983 (antecedente all'impianto meccanografico)

N.	DATI ANAGRAFICI	CODICE FISCALE	DIRITTI E ONERI REALI
1			(99) Da verificare fino al 30/11/1985
DATI DERIVANTI DA	Atto del 10/12/1983 Pubblico ufficiale A SANTI Sede ACQUI TERME (AL) Repertorio n. 17552 - UR Sede ACQUI TERME (AL) Registrazione Volume 355 n. 2707 registrato in data 21/12/1983 - Voltura n. 67384 in atti dal 22/09/1989		

Situazione degli intestati relativa ad atto del 23/08/1982 (antecedente all'impianto meccanografico)

N.	DATI ANAGRAFICI	CODICE FISCALE	DIRITTI E ONERI REALI
1			
DATI DERIVANTI DA	DENUNZIA (NEI PASSAGGI PER CAUSA DI MORTE) del 23/08/1982 - UR Sede ACQUI TERME (AL) Registrazione Volume 625 n. 80 registrato in data 22/02/1983 - Voltura n. 339483 in atti dal 22/09/1989		

Situazione degli intestati dall'impianto meccanografico

N.	DATI ANAGRAFICI	CODICE FISCALE	DIRITTI E ONERI REALI
1			
3			



Direzione Provinciale di Alessandria
Ufficio Provinciale - Territorio
Servizi Catastali

Data: 07/08/2024 Ora: 9.15.12

Fine

Visura n.: T25082 Pag: 3

Visura storica per immobile

Situazione degli atti informatizzati dal 01/01/1900 al 07/08/2024


DATI DERIVANTI DA

Impianto meccanografico del 20/06/1984

Visura telematica

Tributi speciali: Euro 0,90

* Codice Fiscale Validato in Anagrafe Tributaria.



Direzione Provinciale di Alessandria
Ufficio Provinciale - Territorio
Servizi Catastali

Data: 07/08/2024 Ora: 8.30.04

Segue

Visura n.: T10905 Pag: 1

Visura storica per immobile

Situazione degli atti informatizzati dal 01/01/1900 al 07/08/2024

Dati della richiesta	Comune di ACQUI TERME (Codice:A052)	
Catasto Terreni	Provincia di ALESSANDRIA	
	Foglio: 17 Particella: 578	

Numero di mappa soppresso dal 22/03/2012

N.	DATI IDENTIFICATIVI			DATI CLASSAMENTO			DATI DERIVANTI DA
	Foglio	Particella	Sub Porz	Qualità Classe	Superficie(m ²) ha are ca	Deduz	
1	17	578	-	SOPRESSO	00 00		Agrario
Tipo Mappale del 22/03/2012 Pratica n. AL0075413 in atti dal 22/03/2012 presentato il 21/03/2012 (n. 75413.2/2012)							
Notifica				Partita			
Annotazioni				di stadio: SOPPRESSA E UNITA AL FG. 17 N. 654			

La soppressione ha originato e/o variato i seguenti immobili

Foglio 17 Particella 580 ; Foglio 17 Particella 654 ;

Situazione dell'unità immobiliare dal 21/11/2008

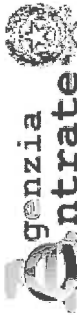
N.	DATI IDENTIFICATIVI			DATI CLASSAMENTO			DATI DERIVANTI DA
	Foglio	Particella	Sub Porz	Qualità Classe	Superficie(m ²) ha are ca	Deduz	
1	17	578	-	SEMINATIVO 3	01 20		Agrario
FRAZIONAMENTO del 21/11/2008 Pratica n. AL0356483 in atti dal 21/11/2008 (n. 356483.1/2008)							
Notifica				Partita			

Nella variazione sono stati soppressi i seguenti immobili:

Foglio:17 Particella:208 ; Foglio:17 Particella:277 ;

Sono stati inoltre variati i seguenti immobili:

Foglio:17 Particella:579 ; Foglio:17 Particella:580 ; Foglio:17 Particella:581 ;



Direzione Provinciale di Alessandria
Ufficio Provinciale - Territorio
Servizi Catastali

Data: 07/08/2024 Ora: 8.30.04

Segue

Visura n.: T10905

Pag: 2

Visura storica per immobile

Situazione degli atti informatizzati dal 01/01/1900 al 07/08/2024

L'intestazione alla data della richiesta deriva dai seguenti atti:

Situazione degli intestati dal 04/03/2009

N.	DATA ANAGRAFICI	CODICE FISCALE	DIRITTI E ONERI REALI
1			(1) Proprietà 1/1 fino al 22/03/2012
DATI DERIVANTI DA			
Atto del 04/03/2009 Pubblico ufficiale GARBARINO GABRIELE Sede ACQUI TERME (AL) Repertorio n. 161722 - COMPRAVENDITA Nota presentata con Modello Unico n. 981.1/2009 Reparto PI di ACQUI TERME in atti dal 17/03/2009			

Situazione degli intestati dal 21/11/2008

N.	DATA ANAGRAFICI	CODICE FISCALE	DIRITTI E ONERI REALI
1			(1) Proprietà 1/1 Regime: bene personale fino al 04/03/2009
DATI DERIVANTI DA			
FRAZIONAMENTO del 21/11/2008 Pratica n. AL.0356483 in atti dal 21/11/2008 (n. 356483.1/2008)			


Situazione dell'unità immobiliare che ha originato il precedente dall'impianto meccanografico

N.	DATI IDENTIFICATIVI				DATI CLASSAMENTO				DATI DERIVANTI DA	
	Foglio	Particella	Sub	Porz	Qualità Classe	Superficie (m²) ha are ca	Deduz	Reddito		
1	17	277		-	SEMINATIVO 3	05 30		Dominicale Euro 2,74 L. 5.300	Agrario Euro 2,74 L. 5.300	Impianto meccanografico del 20/06/1984
Notifica				Partita		3273				

L'intestazione alla data della richiesta deriva dai seguenti atti:

Situazione degli intestati dal 23/05/2007

N.	DATA ANAGRAFICI	CODICE FISCALE	DIRITTI E ONERI REALI
1			(1) Proprietà 1/1 Regime: bene personale fino al 21/11/2008
DATI DERIVANTI DA			
Atto del 23/05/2007 Pubblico ufficiale LAMANNA LUCA Sede ACQUI TERME (AL) Repertorio n. 3328 - PERMUTA Nota presentata con Modello Unico n. 2020.2/2007 Reparto PI di ACQUI TERME in atti dal 30/05/2007			



Direzione Provinciale di Alessandria
Ufficio Provinciale - Territorio
Servizi Catastali

Visura storica per immobile

Situazione degli atti informatizzati dal 01/01/1900 al 07/08/2024

Data: 07/08/2024 Ora: 8.30.04

Fine

Visura n.: T10905 Pag: 3

Situazione degli intestati dal 09/05/1993

N.	DATI ANAGRAFICI	CODICE FISCALE	DIRITTI E ONERI REALI
1	[REDACTED]	[REDACTED]	[REDACTED]
DATI DERIVANTI DA			
DENUNZIA (NEI PASSAGGI PER CAUSA DI MORTE) del 09/05/1993 - UR Sede ACQUI TERME (AL) Registrazione Volume 744 n. 68 registrato in data 04/11/1993 - Voltura n. 11041.1/1993 in atti dal 28/10/1998			

Situazione degli intestati dal 12/04/1993

N.	DATI ANAGRAFICI	CODICE FISCALE	DIRITTI E ONERI REALI
1	[REDACTED]	[REDACTED]	[REDACTED]
DATI DERIVANTI DA			
DENUNZIA (NEI PASSAGGI PER CAUSA DI MORTE) del 12/04/1993 Sede ALESSANDRIA (AL) Registrazione n. 123695 registrato in data 30/11/1993 - Voltura n. 11039.1/1993 in atti dal 28/10/1998			

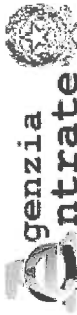
Situazione degli intestati dall'impianto meccanografico

N.	DATI ANAGRAFICI	CODICE FISCALE	DIRITTI E ONERI REALI
1	[REDACTED]	[REDACTED]	[REDACTED]
DATI DERIVANTI DA			
Impianto meccanografico del 20/06/1984			

Visura telematica

Tributi speciali: Euro 0,90

* Codice Fiscale Validato in Anagrafe Tributaria.



Direzione Provinciale di Alessandria
Ufficio Provinciale - Territorio
Servizi Catastali

Data: 07/08/2024 Ora: 8.31.52

Segue

Visura n.: T11221

Pag: 1

Visura storica per immobile

Situazione degli atti informatizzati dal 01/01/1900 al 07/08/2024

Dati della richiesta	Comune di ACQUI TERME (Codice:A052)		
	Provincia di ALESSANDRIA		
Catasto Terreni	Foglio: 17 Particella: 580		

Numero di mappa soppresso dal 22/03/2012

N.	DATI IDENTIFICATIVI			DATI CLASSAMENTO			DATI DERIVANTI DA
	Foglio	Particella	Sub Porz	Qualità Classe	Superficie(m ²) ha are ca	Deduz	
1	17	580	-	SOPPRESSO	00 00		Agrario
Tipo Mappale del 22/03/2012 Pratica n. AL0075413 in atti dal 22/03/2012 presentato il 21/03/2012 (n. 75413 2/2012)							
Notifica							
Annotazioni di stadio: SOPPRESSA E UNITA AL FG. 17 N. 654							

La soppressione ha originato e/o variato i seguenti immobili

Foglio 17 Particella 578 ; Foglio 17 Particella 654 ;

Situazione dell'unità immobiliare dal 21/11/2008

N.	DATI IDENTIFICATIVI			DATI CLASSAMENTO			DATI DERIVANTI DA
	Foglio	Particella	Sub Porz	Qualità Classe	Superficie(m ²) ha are ca	Deduz	
1	17	580	-	PASC CESPUG U	00 10		Euro 0,01 Euro 0,01
FRAZIONAMENTO del 21/11/2008 Pratica n. AL0356483 in atti dal 21/11/2008 (n. 356483-1/2008)							
Notifica							

Nella variazione sono stati soppressi i seguenti immobili:

Foglio:17 Particella:208 ; Foglio:17 Particella:277 ;

Sono stati inoltre variati i seguenti immobili:

Foglio:17 Particella:578 ; Foglio:17 Particella:579 ; Foglio:17 Particella:581 ;



Direzione Provinciale di Alessandria
Ufficio Provinciale - Territorio
Servizi Catastali

Data: 07/08/2024 Ora: 8.31.52
Visura n.: T11221 Pag: 2

Segue

Visura storica per immobile

Situazione degli atti informatizzati dal 01/01/1900 al 07/08/2024

L'intestazione alla data della richiesta deriva dai seguenti atti:

Situazione degli intestati dal 04/03/2009

N.	DATI ANAGRAFICI	CODICE FISCALE	DIRITTI E ONERI REALI
1	[REDACTED]	[REDACTED]	(1) Proprietà 1/1 fino al 22/03/2012
DATI DERIVANTI DA			
Atto del 04/03/2009 Pubblico ufficiale GARBARINO GABRIELE Sede ACQUI TERME (AL) Repertorio n. 161722 - COMPRAVENDITA Nota presentata con Modello Unico n. 981.1/2009 Reparto PI di ACQUI TERME in atti dal 17/03/2009			

Situazione degli intestati dal 21/11/2008

N.	DATI ANAGRAFICI	CODICE FISCALE	DIRITTI E ONERI REALI
1	[REDACTED]	[REDACTED]	(1) Proprietà 1/1 Regime: bene personale fino al 04/03/2009
DATI DERIVANTI DA			
FRAZIONAMENTO del 21/11/2008 Pratica n. AL0356483 in atti dal 21/11/2008 (n. 356483.1/2008)			

Situazione dell'unità immobiliare che ha originato il precedente dal 24/04/1991

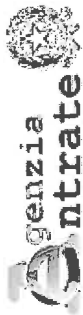
N.	DATI IDENTIFICATIVI				DATI CLASSAMENTO				DATI DERIVANTI DA	
	Foglio	Particella	Sub	Porz	Qualità Classe	Superficie(m ²) ha are ca	Deduz	Reddito		
1	17	208		-	PASC CESPUG U	33 70		Euro 1,74 L. 3.370	Euro 1,22 L. 2.359	VARIAZIONE D'UFFICIO del 24/04/1991 in atti dal 11/10/1993 (n. 25.2/1991)
Notifica				Partita	8671					

Sono stati inoltre variati i seguenti immobili:

Foglio:2 Particella:30 ; Foglio:2 Particella:38 ; Foglio:2 Particella:65 ; Foglio:17 Particella:205 ; Foglio:41 Particella:464 ; Foglio:41 Particella:532 ;

Situazione dell'unità immobiliare dall'impianto meccanografico

N.	DATI IDENTIFICATIVI				DATI CLASSAMENTO				DATI DERIVANTI DA	
	Foglio	Particella	Sub	Porz	Qualità Classe	Superficie(m ²) ha are ca	Deduz	Reddito		
1	17	208		-	VIGNETO 2	33 70		Dominicale L. 80.880	Agrario L. 60.660	Impianto meccanografico del 20/06/1984
Notifica				Partita	3273					



Direzione Provinciale di Alessandria
Ufficio Provinciale - Territorio
Servizi Catastali

Visura storica per immobile

Situazione degli atti informatizzati dal 01/01/1900 al 07/08/2024

Data: 07/08/2024 Ora: 8.31.52

Fine

Visura n.: T11221

Pag: 3

L'intestazione alla data della richiesta deriva dai seguenti atti:

Situazione degli intestati dal 23/05/2007

N.	DATI ANAGRAFICI	CODICE FISCALE	DIRITTI E ONERI REALI
1	[REDACTED]	[REDACTED]	(1) Proprieta' 1/1 Regime: bene personale fino al 21/11/2008
DATI DERIVANTI DA			
Atto del 23/05/2007 Pubblico ufficiale LAMANNA LUCA Sede ACQUI TERME (AL) Repertorio n. 3328 - PERMUTA Nota presentata con Modello Unico n. 2020.2/2007 Reparto Pt di ACQUI TERME in atti dal 30/05/2007			

Situazione degli intestati dal 09/05/1993

N.	DATI ANAGRAFICI	CODICE FISCALE	DIRITTI E ONERI REALI
1	[REDACTED]	[REDACTED]	(1) Proprieta' 1/4 fino al 23/05/2007
DATI DERIVANTI DA			
DENUNZIA (NEI PASSAGGI PER CAUSA DI MORTE) del 09/05/1993 - UR Sede ACQUI TERME (AL) Registrazione Volume 744 n. 68 registrato in data 04/11/1993 - Voltura n. 11041.1/1993 in atti dal 28/10/1998			

Situazione degli intestati dal 12/04/1993

N.	DATI ANAGRAFICI	CODICE FISCALE	DIRITTI E ONERI REALI
1	[REDACTED]	[REDACTED]	[REDACTED]
DATI DERIVANTI DA			
DENUNZIA (NEI PASSAGGI PER CAUSA DI MORTE) del 12/04/1993 Sede ALESSANDRIA (AL) Registrazione n. 123695 registrato in data 30/11/1993 - Voltura n. 11039.1/1993 in atti dal 28/10/1998			

Situazione degli intestati dall'impianto meccanografico

N.	DATI ANAGRAFICI	CODICE FISCALE	DIRITTI E ONERI REALI
1	[REDACTED]	[REDACTED]	[REDACTED]
DATI DERIVANTI DA			
Impianto meccanografico del 20/06/1984			

Visura telematica

Tributi speciali: Euro 0,90

* Codice Fiscale Validato in Anagrafe Tributaria.