




DOCUMENTAZIONE FOTOGRAFICA

Fig. 20, map. 349, sub. 1











MODULARIO  
F. 02 - rend. 487

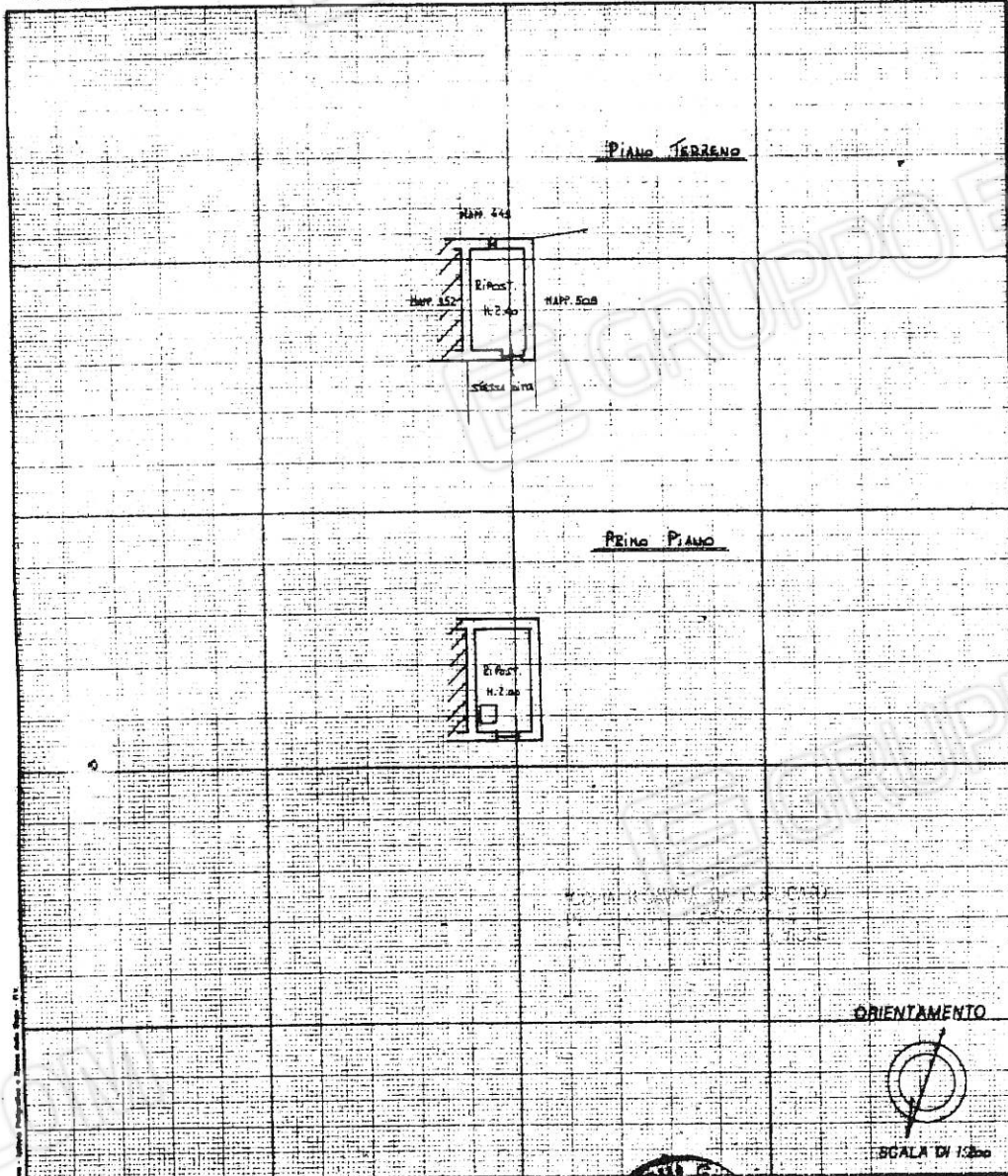


MINISTERO DELLE FINANZE  
DIREZIONE GENERALE DEL CATASTO E DEI S.S.T.T.E.E.  
**CATASTO EDILIZIO URBANO** (RDL 13-4-1939, n. 652)

MOD. 01 (CEU)

LIRE  
250

Planimetria di u.i.u. in Comune di ARQUATA SCRIVIA via VIA VENEZIA CAP. CASTELLO CIV. ....



Dichiarazione di M.C.   
Denuncia di variazione

Identificativi catastali  
F. 10  
n. 350 sub. ....

Completata dal Geometra  
(Titolo, cognome e nome)  
FAVAGROSSA GIANCARLO  
iscritto all'albo dei Geometri  
della provincia di ALESSANDRIA n. 931  
data 11.12.1989 Firma [Signature]



RISERVATO ALL'UFFICIO