

**Agenzia delle Entrate**  
**CATASTO FABBRICATI**  
Ufficio provinciale di  
Alessandria

Scala 1: 200

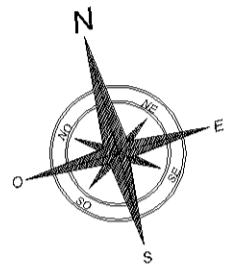
Dichiarazione protocollo n. AL0241418 del 17/11/2014  
Planimetria di u.i.u. in Comune di Pecetto Di Valenza  
Strada Molina  
civ. 30

Identificativi Catastali:  
Sezione: Foglio: 13  
Particella: 401  
Subalterno: 2

Compilata da:  
Rinaldi Antonio  
Iscritto all'albo:  
Geometri  
Prov. Casale Monferrato N. 479

### PIANO TERRENO

### PIANO PRIMO



Mappale 116

Mappale 450

Mappale 454

Mappale 458

PISCINA

CORTILE ESCLUSIVO

LOCALE DI  
SGOMBERO  
H=320/410

W.C.  
H=285

SOGGIORNO  
H=430/520

PORTICATO  
H=225/415

INGRESSO

BAGNO  
H=290

CAMERA  
H=290

CAMERA  
H=290

BAGNO  
H=290

CUCINA  
H=290

CENTRALE  
TERMICA  
H=240

LAVANDERIA  
H=250

CAMERA  
H=290

DISPENSA  
H=250

STUDIO  
H=210/350

W.C.  
H=296

CAMERA  
H=210/335

DIS.

F. n. g. rend. - 497



MINISTERO DELLE FINANZE  
DIREZIONE GENERALE DEL CATASTO E DEI SERVIZI TECNICI ERARIALI

Lire  
150

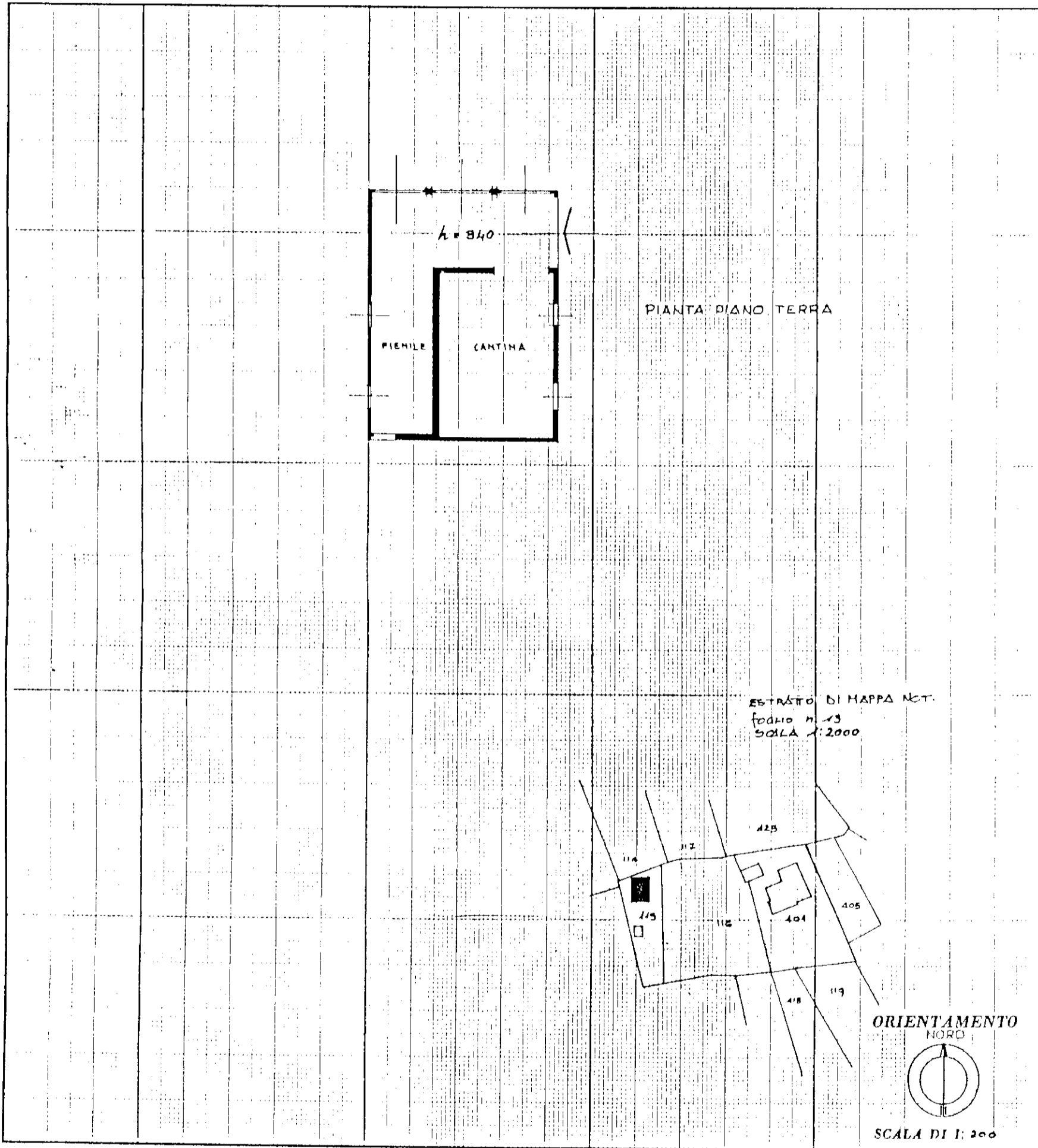
# NUOVO CATASTO EDILIZIO URBANO

(R. DECRETO-LEGGE 13 APRILE 1939, N. 652)

Planimetria dell'immobile situato nel Comune di PECETTO Via DELLA MOLINA

Ditt.

Allegata alla dichiarazione presentata all'Ufficio Tecnico Erariale di ALESSANDRIA



SPAZIO RISERVATO PER LE ANNOTAZIONI D'UFFICIO	
DATA	Fg. 13 - MAPP. 115 - SUB 1
PROT. N°	

Compilata dall' Arch. \_\_\_\_\_ (cognome)

Iscritto all'Albo degli Architetti  
della Provincia di Alessandria

DATA 2004

Firma: \_\_\_\_\_

MODULARE  
F. n. 497



MINISTERO DELLE FINANZE  
DIREZIONE GENERALE DEL CATASTO E DEI SERVIZI TECNICI ERARIALI  
**NUOVO CATASTO EDILIZIO URBANO**

(R. DECRETO-LEGGE 13 APRILE 1959, N. 652)

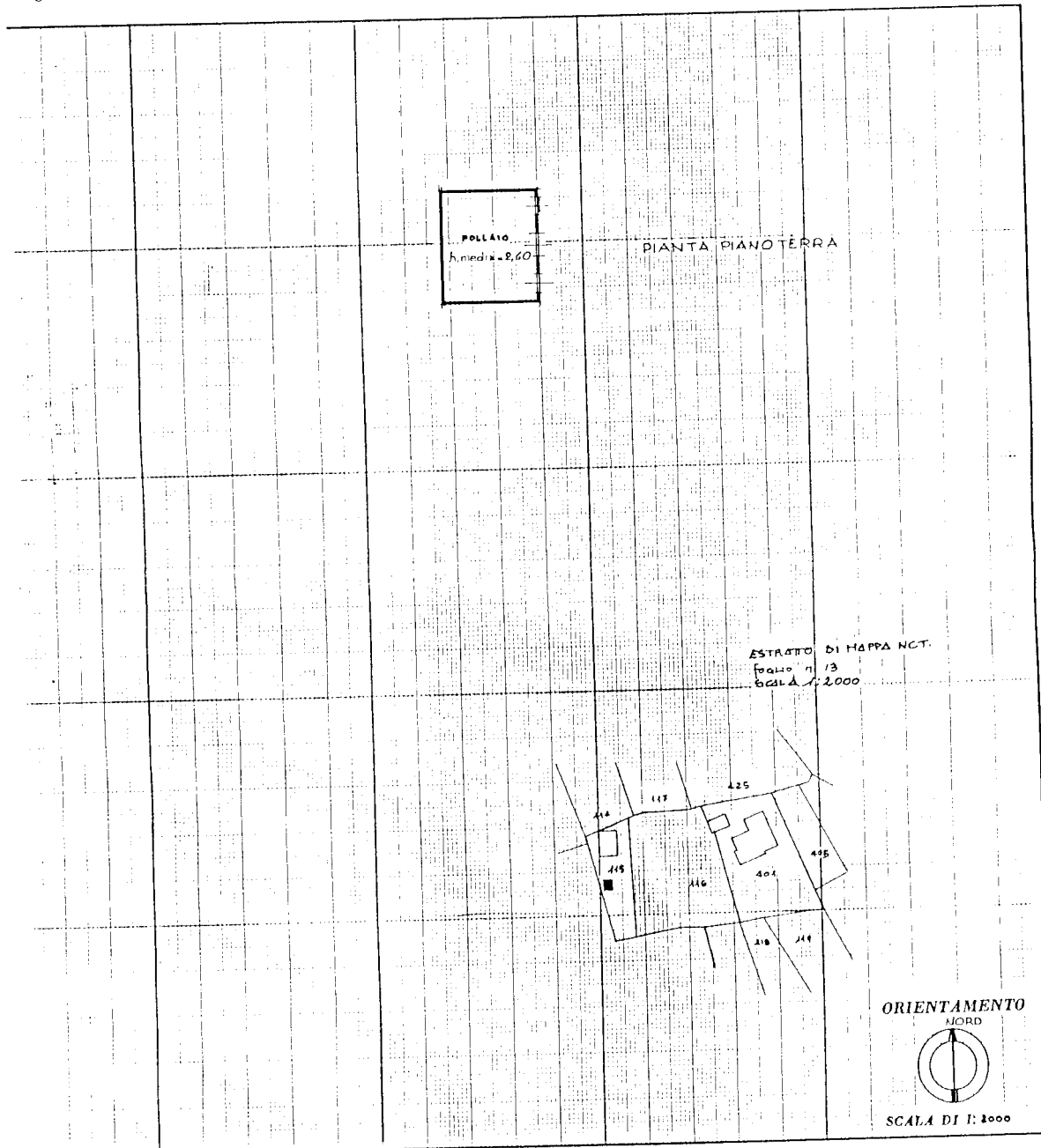
Art. 16 (Catasto Catasto Edilizio Urbano)

Lire  
150

Pla

Dit

Allegata alla dichiarazione presentata all'Ufficio Tecnico Edilizio



SPAZIO RISERVATO PER LE ANNOTAZIONI D'UFFICIO

DATA  
PROT. N°

Fa. 13 - MAPPA 115 - SUB. 2

C. ...

1

della Provincia di Alessandria

DATA

Firma

Ultima planimetria in atti

Catasto dei Fabbricati - Situazione al 19/05/2024 - Comune di PECETTO DI VALENZA(G397) - < Foglio 13 - Particella 115 - Subalterno 2 >  
STRADA MOLINA Piano T



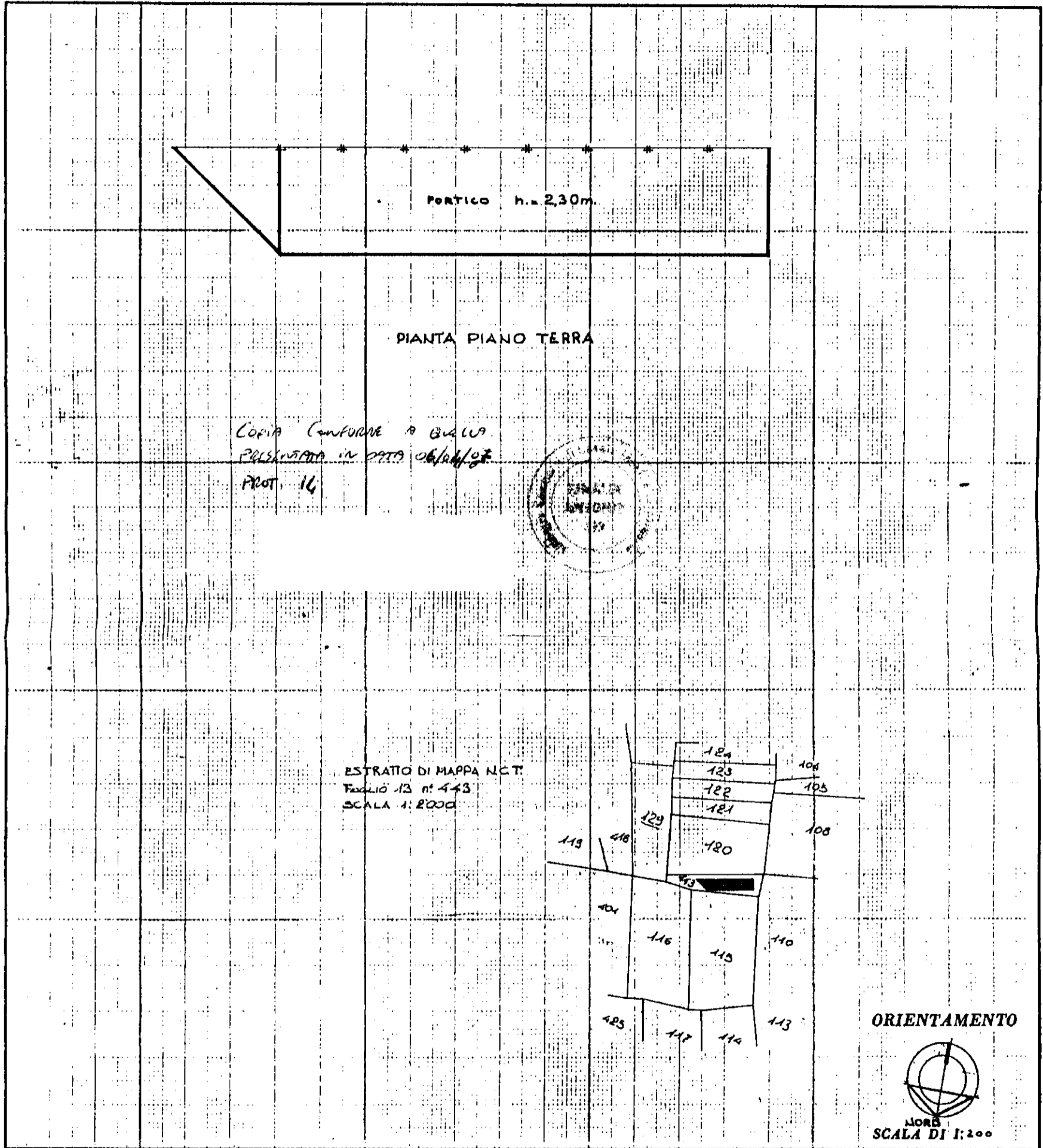
# NUOVO CATASTO EDILIZIO URBANO

(R. DECRETO-LEGGE 13 APRILE 1939, N. 602)

Planimetria dell'immobile situato nel Comune di PECETTO Via DELLA MOLINA

Ditta .....

Allegata alla dichiarazione presentata all'Ufficio Tecnico Erariale di ALESSANDRIA



**SPAZIO RISERVATO PER LE ANNOTAZIONI D'UFFICIO**

DATA 6/4/87      FG. 13 - MAP. 443 - SUB. -  
 PROT. No. 16      1000

*es. off. di Valenza*

Compilata dall' Arch. ....

Iscritto all'Albo degli Arch. ....

della Provincia di Alessandria

DATA 6 APR 1987

Firma: .....

*Stampa circolare: UFFICIO TECNICO ERARIALE - ALESSANDRIA - 1987*



N=5800

E=4100

1 Particella: 401

Comune: (AL) PECETTO DI VALENZA  
Foglio: 13  
Scala originale: 1:2000  
Dimensione cornice: 534.000 x 378.000 metri  
Protocollo pratica T29947/2024  
8-Mag-2024 9:11:22