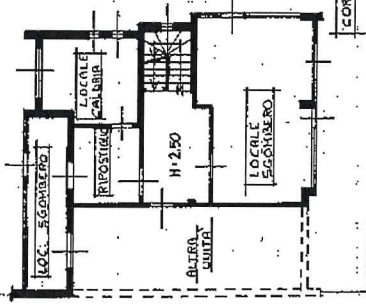


MODULARIO  
P. 100. 11/101. 100

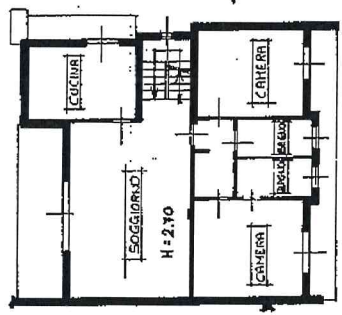
MINISTERO DELLE FINANZE  
DIREZIONE GENERALE DEL CATASTO E DEI SS.TT.EE.  
CATASTO EDILIZIO URBANO (RD.L. 13-4-1938, n. 652)

MOD. AN (CEU)  
LIRE  
400

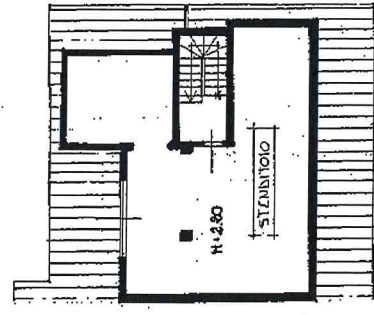
Planimetria di u.i.u. in Comune di TORNARCO via VERRI civ. 14



PIANO TERRENO



PRIMO PIANO



PIANO MANSARDA



SCALA DI 1:200

RISERVATO ALL'UFFICIO

Compilata dal (nome, cognome e nome)  
GEOMETRA ANTONIO ROSSIGNO

iscritto all'albo dei GEOMETRI

n. 1915 della provincia di NOVARA

Prima

1100690  
26-2-94



art. 55 - Subalterno 2  
14 GEN 1994



MODULARIO  
F. rig. rand. 487

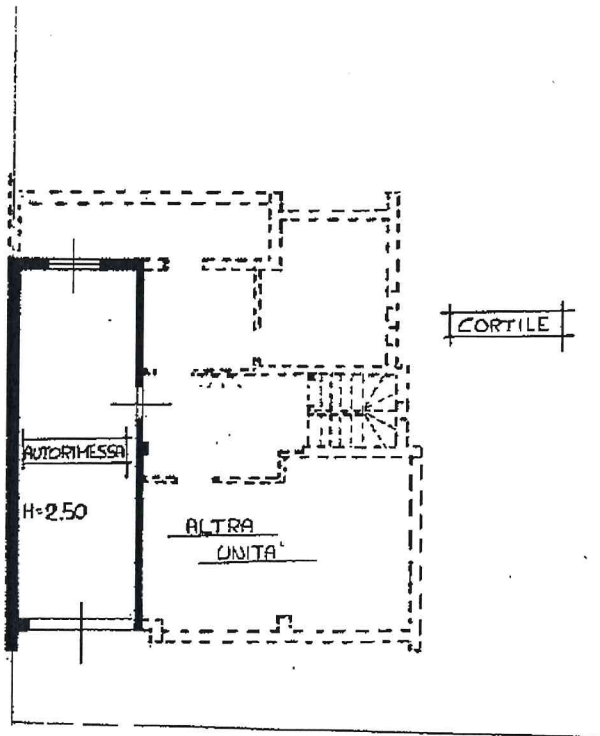


MINISTERO DELLE FINANZE  
DIREZIONE GENERALE DEL CATASTO E DEI SS.TT.EE.  
**CATASTO EDILIZIO URBANO** (RDL 13-4-1939, n. 652)

MOD. BN (CEU)

LIRE  
385

Pianimetria di u.i.u. in Comune di TORNACCO via VERDI civ. 14



ORIENTAMENTO



SCALA DI 1: 200

Catasto dei Fabbricati - Situazione al 08/11/2023 - Comune di TORNACCO (L223) - < Foglio 3 - Particella 55 - Subalterno 3 >  
input 01  
VIA GIUSEPPE VERDI n. 14 PIANO I

Dichiarazione di N.C.   
Denuncia di variazione

Compilata dal .....  
(Titolo, cognome e nome)

RISERVATO ALL'UFFICIO

Data presentazione: 26/02/1994 - Data: 08/11/2023 - n. T373523 - Richiedente: GTULNE72B54F952Y

Totale schede catastali iscritte all'elenco dei fabbricati: 2

F. 3

n. 55 sub. 3

iscritto all'elenco dei fabbricati: GEOMETRA

della provincia di NOVARA n. 1945

data ..... Firma

