

MODULARIO
F. rig. rend. 497



MINISTERO DELLE FINANZE
DIREZIONE GENERALE DEL CATASTO E DEI SS.TT.EE.
CATASTO EDILIZIO URBANO (RDL 13-4-1939, n. 652)

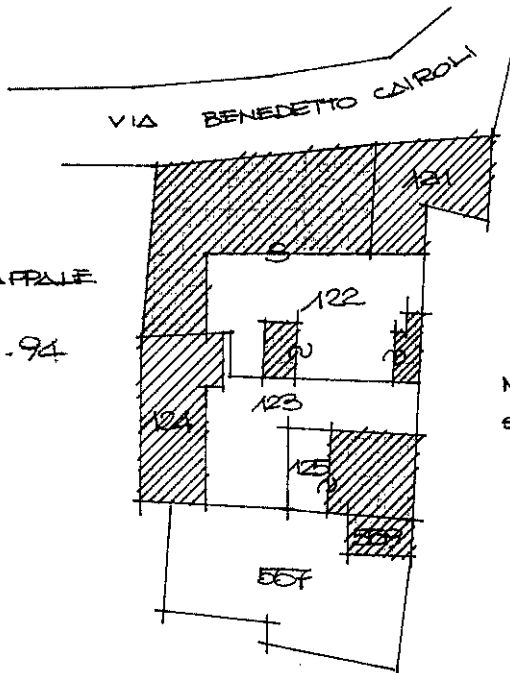
MOD. BN (CEU)

LIRE
500

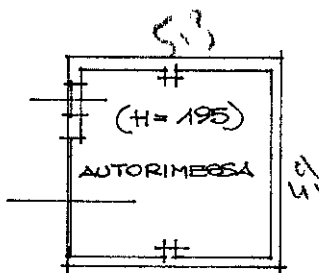
Planimetria di u.i.u. in Comune di CAMERO via CAIROLI civ. 14

N° D'ORDINE **2**

RIF. TIPO MAPPALE
N° 21658
DEL 08-07-94

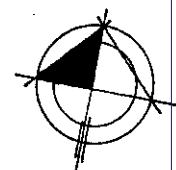


MAPPA URBANA
SCALA 1:500



PIANO TERRENO

ORIENTAMENTO



SCALA DI 1:200

Ultima Dichiarazione di N.C.

Denuncia di variazione

Data presentazione: 12/07/1994 - Data: 27/10/2023

Totale schede: 1 - Formato di acquisizione: A4(210x297)

Identificativi catastali

F. 64 n. 125 sub.

Compilata dal GEOM. BRAGA PIETRO

(Titolo, cognome e nome)

10/2023 - n. T297675 - Richiedente: MNZLRD61B04E120E

iscritto all'albo de A4(210x297)

della provincia di NOVARA n. 1040

08-07-94

RISERVATO ALL'UFFICIO

Nome - Indirizzo Progettazione e Zonas dello Stato - P.V.

invari 01
Catasto dei Fabbricati - Situazione al 27/10/2023 - Comune di CAMERO (B473) - < Foglio 64 - Particella 125 - Subalterno >
Firmato D. De-INFOCAMERE QUALIFIED-ELECTRONIC-SIGNATURE.CA.Serial#: 195446

