



MINISTERO DELLE FINANZE
DIPARTIMENTO DEL TERRITORIO

CATASTO EDILIZIO URBANO (RDL 13-4-1939, n. 652)

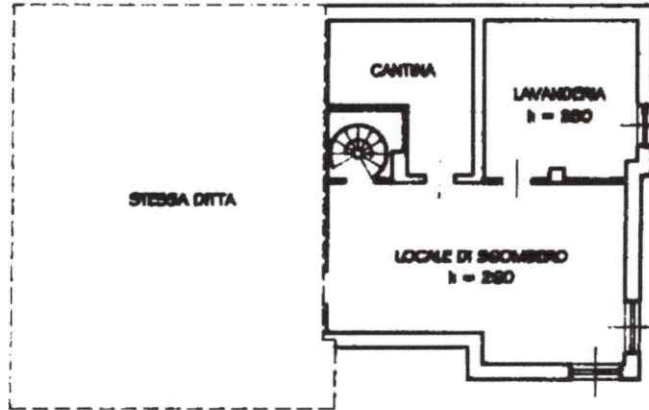
MOD. BN (CEI)

LIRE
500

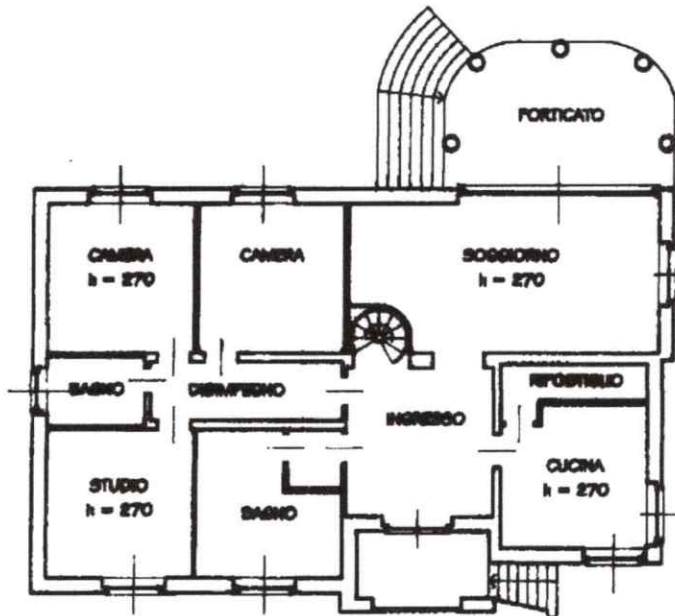
Planimetria di u.u. in Comune di **Sizzano** v/a **Cso Italia**

civ. **36**

PIANO SEMINTERRATO



PIANO RIALZATO



ORIENTAMENTO



SCALA DI 1:2000

Catasto dei Fabbricati - Situazione al 10/05/2023 - Comune di SIZZANO(1767) - < Foglio 7 - Particella 595 - Subalterno 2 >

Declarazione di N.C.
Ultima planimetria in atti
Denuncia di variazione

Compilata dal **geometra**
(Titolo, cognome e nome)
Zanicoffi Paolo

RISERVATO ALL'UFFICIO

Data presentazione: 31/07/2000 - Data: 10/05/2023 - n. T272451 - Richiedente: PRNMCL60T02I819V

Totale schede di planimetria catastale: 4 (210x297) - Formato stampa richiesto: A4 (210x297)

F 7 della provincia di **Novara** n. **2065**

Attestato n. 497



MINISTERO DELLE FINANZE
DIPARTIMENTO DEL TERRITORIO

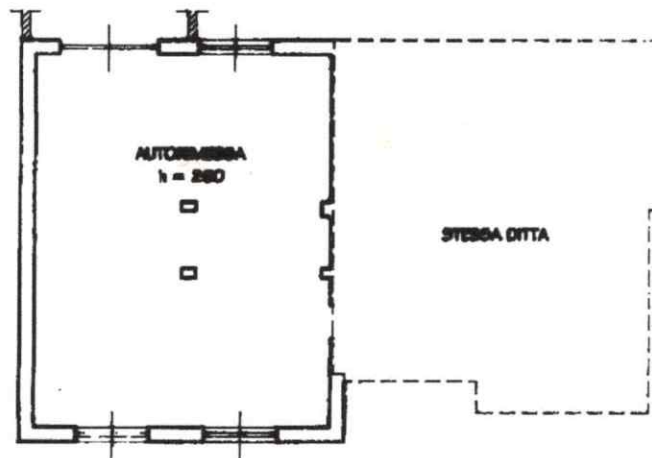
CATASTO EDILIZIO URBANO (RDL 13-4-1939, n. 652)

MOD. BN (CE)

L. 1172
500

Planimetria di u.r.u. in Comune di Sizzano ~~via~~ Cso Italia civ. 36

PIANO SEMINTERRATO



ORIENTAMENTO



SCALA DI 1:200

Catasto dei Fabbricati - Situazione al 10/05/2023 - Comune di SIZZANO(1767) - < Foglio 7 - Particella 595 - Subalterno 3 >

Dichiarazione di N.C.
 Ultime planimetrie in via di perfezionamento
 Data presentazione: 31/07/2000 - Data: 10/05/2023 - n. T272453 - Richiedente: PRNMCL60T02I819V
 Formato di acquisizione: A4(210x297) - Formato stampa richiesto: A4(210x297)

Compilata dal geometra
 (Titolo, cognome e nome)
Zanicotti Paolo
 iscritto all'albo dei geometri
 della provincia di Novara n. 2065

RISERVATO ALL'UFFICIO