

**Agenzia del Territorio  
CATASTO FABBRICATI  
Ufficio Provinciale di  
Novara**

Dichiarazione protocollo n. NO0183060 del 19/12/2012

Planimetria di u.i.u. in Comune di Vaprio D'agogna

Via Pianta'

civ.

Identificativi Catastali:

Sezione:

Foglio: 8

Particella: 889

Subalterno: 2

Compilata da:  
Mattachini Giada

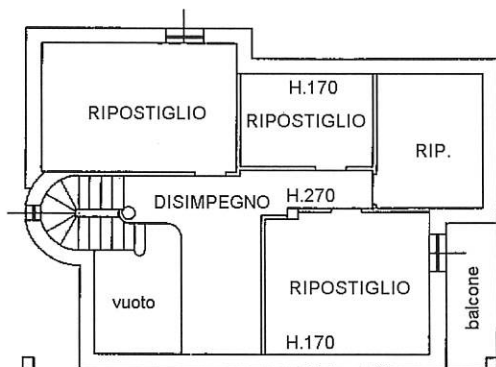
Iscritto all'albo:  
Geometri

Prov. Novara

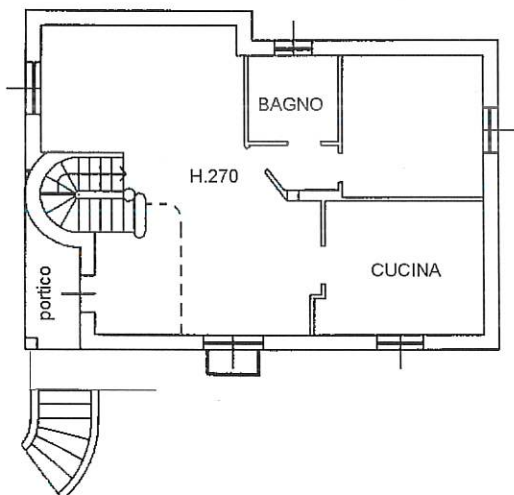
N. 2454

Scheda n. 1

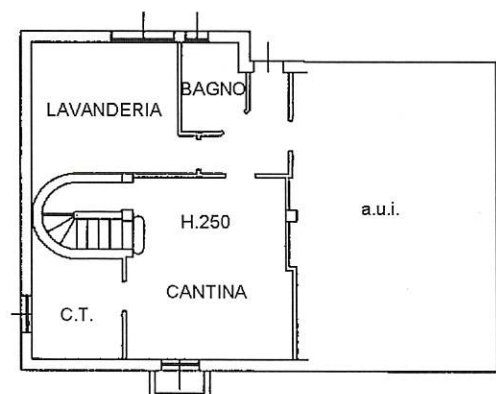
Scala 1:200



PIANO PRIMO  
(sottotetto)



PIANO TERRA



PIANO INTERRATO



Ultima planimetria in atti

Data: 11/11/2024 - n. T98394 - Richiedente: PRTRND83B08F205I

Totale schede: 1 - Formato di acquisizione: A4(210x297) - Formato stampa richiesto: A4(210x297)

**Agenzia del Territorio  
CATASTO FABBRICATI  
Ufficio Provinciale di  
Novara**

Dichiarazione protocollo n. NO0183060 del 19/12/2012

Planimetria di u.i.u. in Comune di Vaprio D'agogna

Via Pianta'

civ.

Identificativi Catastali:

Sezione:

Foglio: 8

Particella: 889

Subalterno: 3

Compilata da:

Mattachini Giada

Iscritto all'albo:

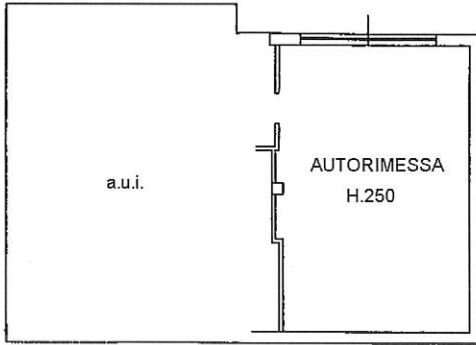
Geometri

Prov. Novara

N. 2454

Scheda n. 1

Scala 1:200



PIANO INTERRATO



Ultima planimetria in atti

Data: 11/11/2024 - n. T98395 - Richiedente: PRTRND83B08F205I

Totale schede: 1 - Formato di acquisizione: A4(210x297) - Formato stampa richiesto: A4(210x297)

Catasto dei Fabbricati - Situazione al 11/11/2024 - Comune di VAPRIO D'AGOGNA(L.668) - < Foglio 8 - Particella 889 - Subalterno 3 >  
VIA DI ANITA' D.6666 51