

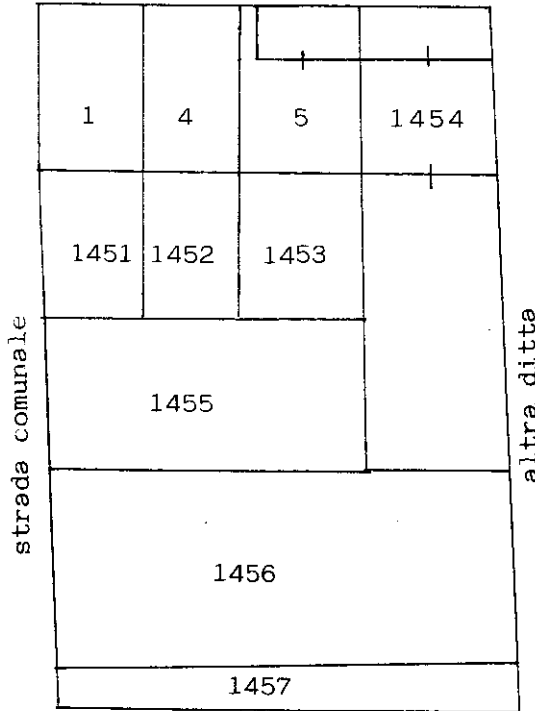
Agenzia del Territorio
CATASTO FABBRICATI
Ufficio Provinciale di
Alessandria

ELABORATO PLANIMETRICO	
Compilato da: Vassallo Piero	
Iscritto all'albo: Geometri	
Prov. Casale Monferrato	N. 325

Comune di Ticineto	Protocollo n. AL0140430 del 22/08/2006
Sezione: Foglio: 3 Particella: 1450	Tipo Mappale n. del
Dimostrazione grafica dei subalterni	Scala 1 : 500

PIANO TERRENO

altre ditte



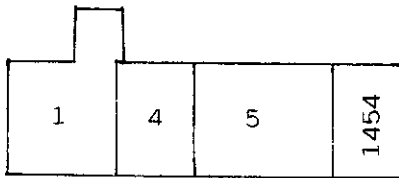
altre ditte

PIANI INTERRATO

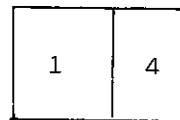


Nord

PIANO PRIMO



PIANO SECONDO



Ultima planimetria in atti



ACCERTAMENTO DELLA PROPRIETÀ IMMOBILIARE URBANA ELENCO DEI SUBALTERNI ASSEGNATI

Comune TICINETO	Sezione	Foglio 3	Particella 1450	Tipo mappale	del:
--------------------	---------	-------------	--------------------	--------------	------

Sub	UBICAZIONE via/piazza	n.civ	Piani	Scala	Int	DESCRIZIONE
1	via vittorio veneto	75	T-1			ABITAZIONE DI TIPO CIVILE
2						SOPPRESSO
3						SOPPRESSO
4	via vittorio veneto	77	S1-T - 1			ABITAZIONE DI TIPO CIVILE
5	via vittorio veneto	77	T-1			ABITAZIONE DI TIPO CIVILE

Visura telematica



**Agenzia del Territorio
CATASTO FABBRICATI
Ufficio Provinciale di
Alessandria**

Dichiarazione protocollo n. AL0293942 del 03/10/2008

Planimetria di u.i.u. in Comune di Ticineto

Via Vittorio Veneto

civ. 77

Identificativi Catastali:

Sezione:

Foglio: 3

Particella: 1450

Subalterno: 4

Compilata da:
Vassallo Piero

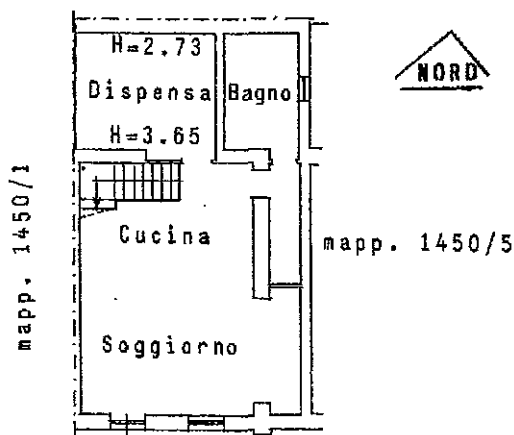
Iscritto all'albo:
Geometri

Prov. Casale Monferrato N. 325

Scheda n. 1

Scala 1:200

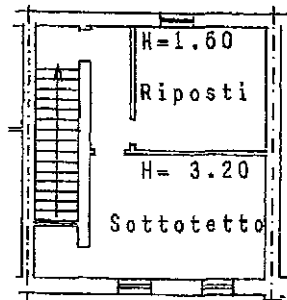
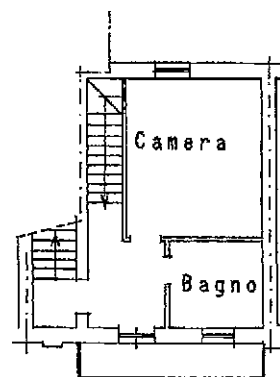
mapp. 752



mapp. 1452

Piano terreno H=2.75

Piano primo H= 2.80



piano secondo

Ultima planimetria in atti

