



N=-7000

E=-400

Comune: (VC) BORGIO VERCELLI  
Foglio: 25  
Scala originale: 1:1500  
Dimensione cornice: 400.500 x 283.500 metProtcollo pratica T339675/2023

**Agenzia del Territorio  
CATASTO FABBRICATI  
Ufficio Provinciale di  
Vercelli**

Dichiarazione protocollo n. 000016801 del 17/02/2003

Planimetria di u.i.u. in Comune di Borgo Vercelli

Via Unita D'italia

civ.

Identificativi Catastali:

Sezione:  
Foglio: 25  
Particella: 401  
Subalterno: 2

Compilata da:  
I. [REDACTED]

Iscritto all'albo:  
Geometri

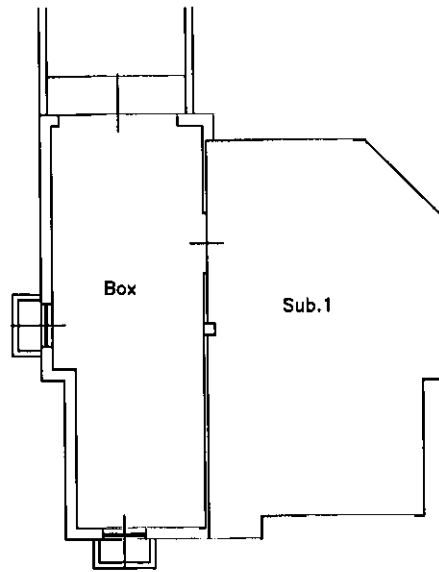
Prov. Vercelli

N. 1694

Scheda n. 1

Scala 1:200

PIANTA PIANO SEMINTERRATO



Ultima planimetria in atti



**Agenzia del Territorio  
CATASTO FABBRICATI  
Ufficio Provinciale di  
Vercelli**

Dichiarazione protocollo n. VC0047891 del 09/05/2012

Planimetria di u.i.u. in Comune di Borgo Vercelli

Strada Privata Le Gardenie

civ. 7

Identificativi Catastali:

Sezione:

Foglio: 25

Particella: 548

Subalterno: 4

Compilata da:

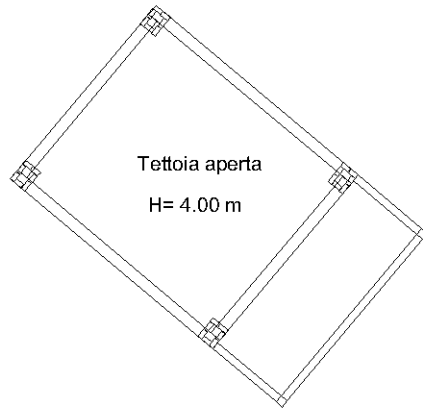
Iscritto all'albo:  
Architetti

Prov. Vercelli

N. 560

Scheda n. 1

Scala 1:200



Pianta piano terra - scala 1: 200



Ultima planimetria in atti

Catasto dei Fabbricati - Situazione al 14/06/2023 - Comune di BORGIO VERCELLI(B046) - < Foglio 25 - Particella 548 - Subalterno 4 >  
Firmato DISTRIBUZIONE AREA UFFICIO PRINCIPALE INFORMATICA 2 Serial#: 16c8d9d

**Agenzia del Territorio  
CATASTO FABBRICATI**  
Ufficio provinciale di  
Vercelli

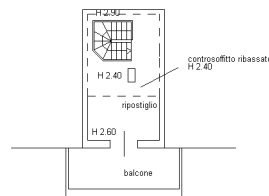
Dichiarazione protocollo n. VC0066982 del 11/06/2012  
Planimetria di u.i.u. in Comune di Borgo Vercelli  
Strada Privata Le Gardenie civ. 7

Identificativi Catastali:  
Sezione: 25  
Foglio: 548  
Particella: 548  
Subalterno: 5

Iscritto all'albo:  
Geometri  
Prov. Vercelli  
N. 1845

Scala 1: 200

Scheda



Agenzia del Territorio  
**CATASTO FABBRICATI**  
Ufficio Provinciale di  
Vercelli

**ELABORATO PLANIMETRICO**

Compilato da:

Isritto all'albo:  
Architetti

Prov. Vercelli N. 560

Comune di Borgo Vercelli

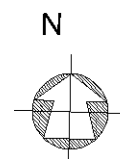
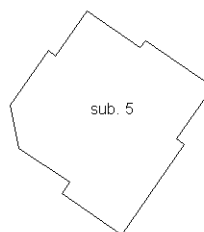
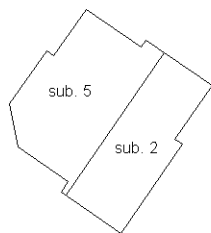
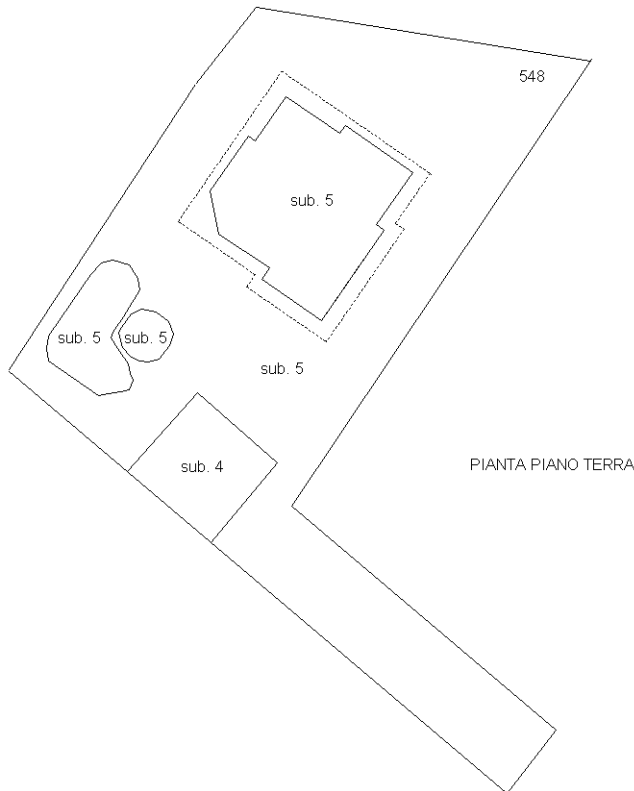
Sezione: Foglio: 25 Particella: 548

Protocollo n. VC0127312 del 02/08/2011

Tipo Mappale n. 122613 del 15/07/2011

Dimostrazione grafica dei subalterni

Scala 1 : 500



Ultima planimetria in atti



## ACCERTAMENTO DELLA PROPRIETÀ IMMOBILIARE URBANA ELENCO DEI SUBALTERNI ASSEGNATI

Comune BORGIO VERCELLI	Sezione	Foglio 25	Particella 548	Tipo mappale 122613	del: 15/07/2011
---------------------------	---------	--------------	-------------------	------------------------	--------------------

Sub	UBICAZIONE via/piazza	n.civ	Piani	Scala	Int	DESCRIZIONE
1						SOPPRESSO
2	STRADA PRIVATA LE GARDENIE	7	S1			AUTORIMESSA
3						SOPPRESSO
4	STRADA PRIVATA LE GARDENIE	7	T			TETTOIA APERTA
5	STRADA PRIVATA LE GARDENIE	7	S1-T - 1			ABITAZIONE IN VILLINO

*Visura telematica*

