

Figura 4: beni 1, 2, 3, 4 sulla base dell'effettivo stato dei luoghi

Data: 29/09/2023 - n. T317138 - Richiedente: Telematico

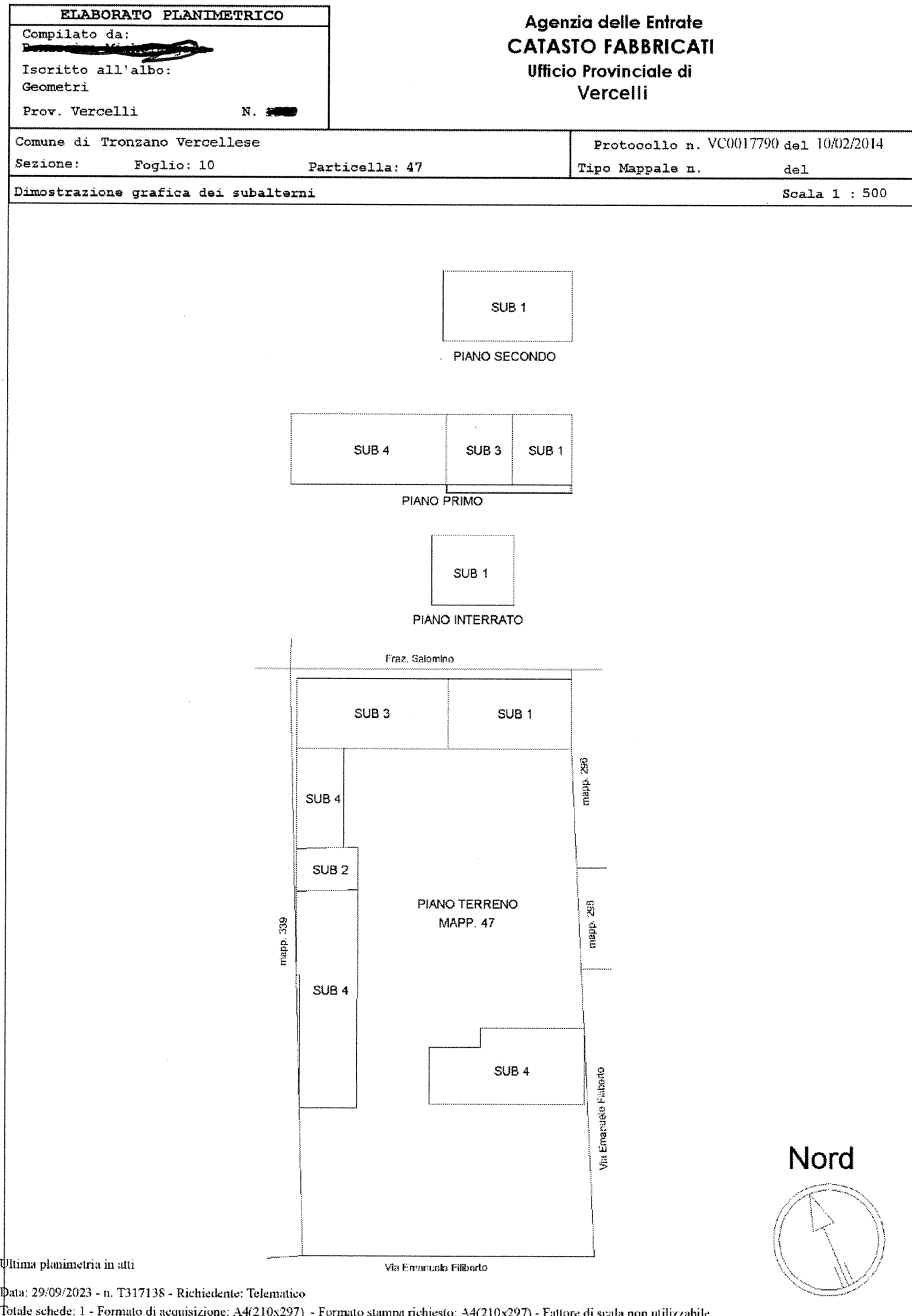


Figura 5: elaborato planimetrico di dimostrazione grafica dei subalterni

Data: 29/09/2023 - n. T317065 - Richiedente: ~~XXXXXXXXXX~~

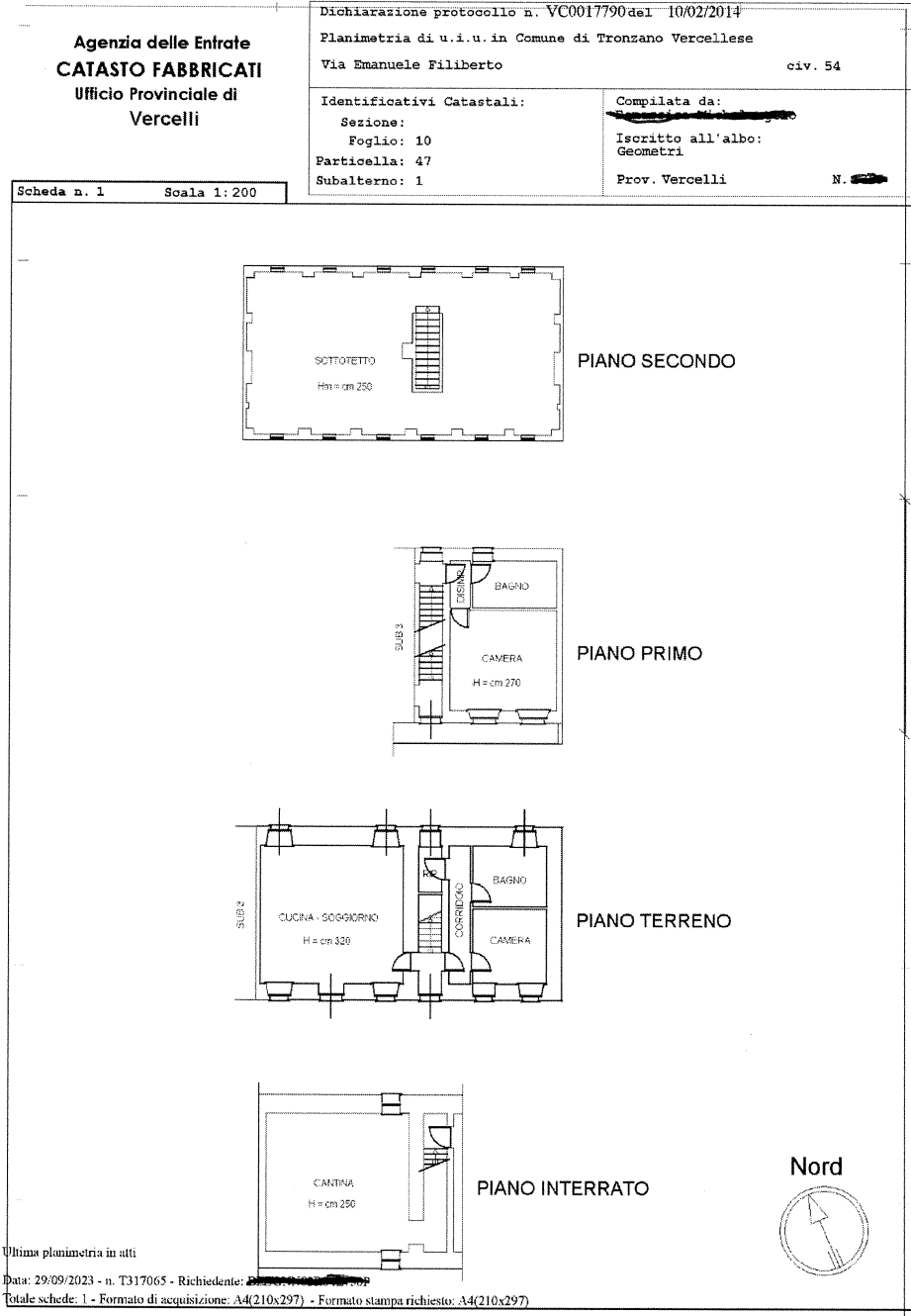


Figura 6: planimetria catastale relativa al bene 1

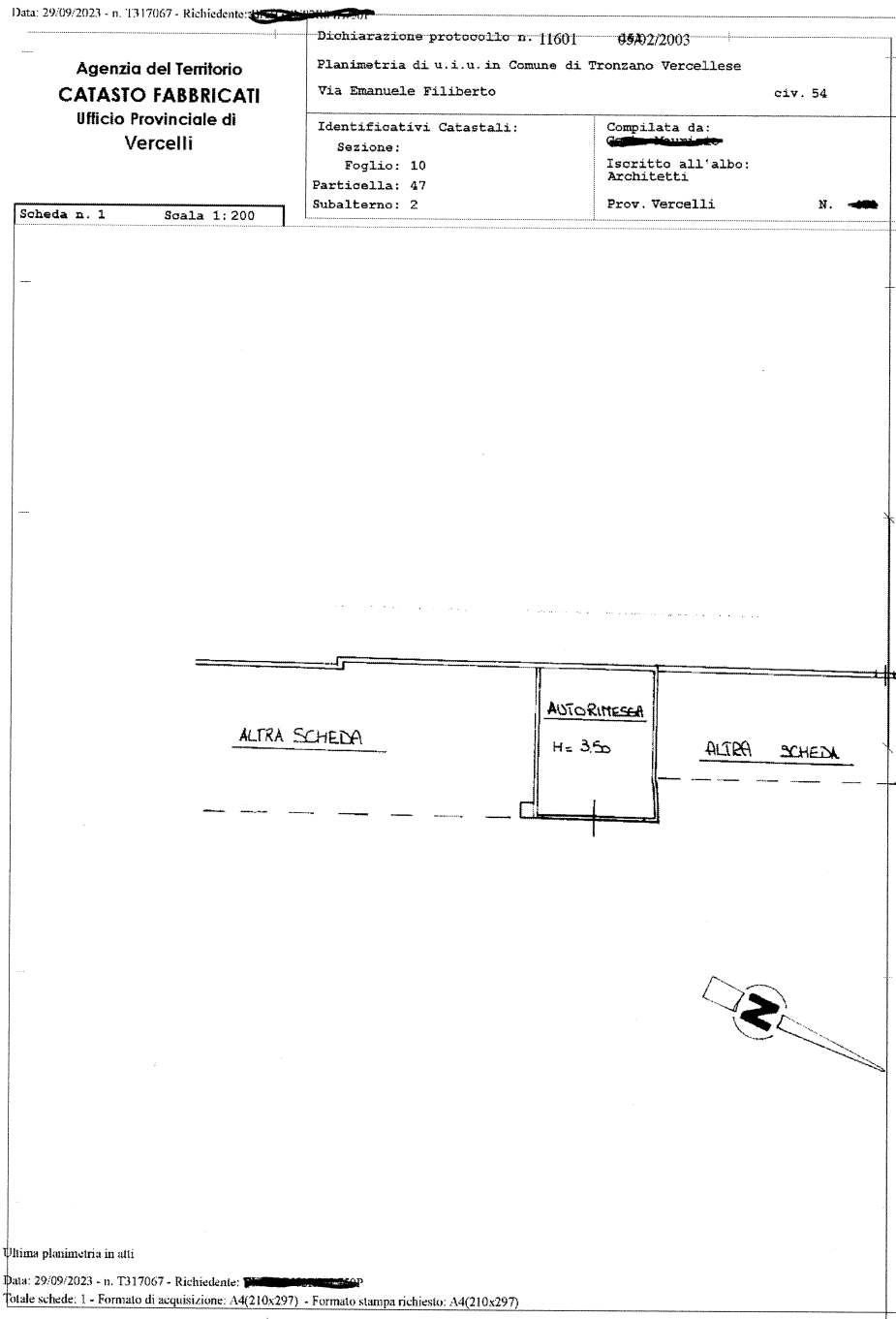


Figura 7: planimetria catastale relativa al bene 2

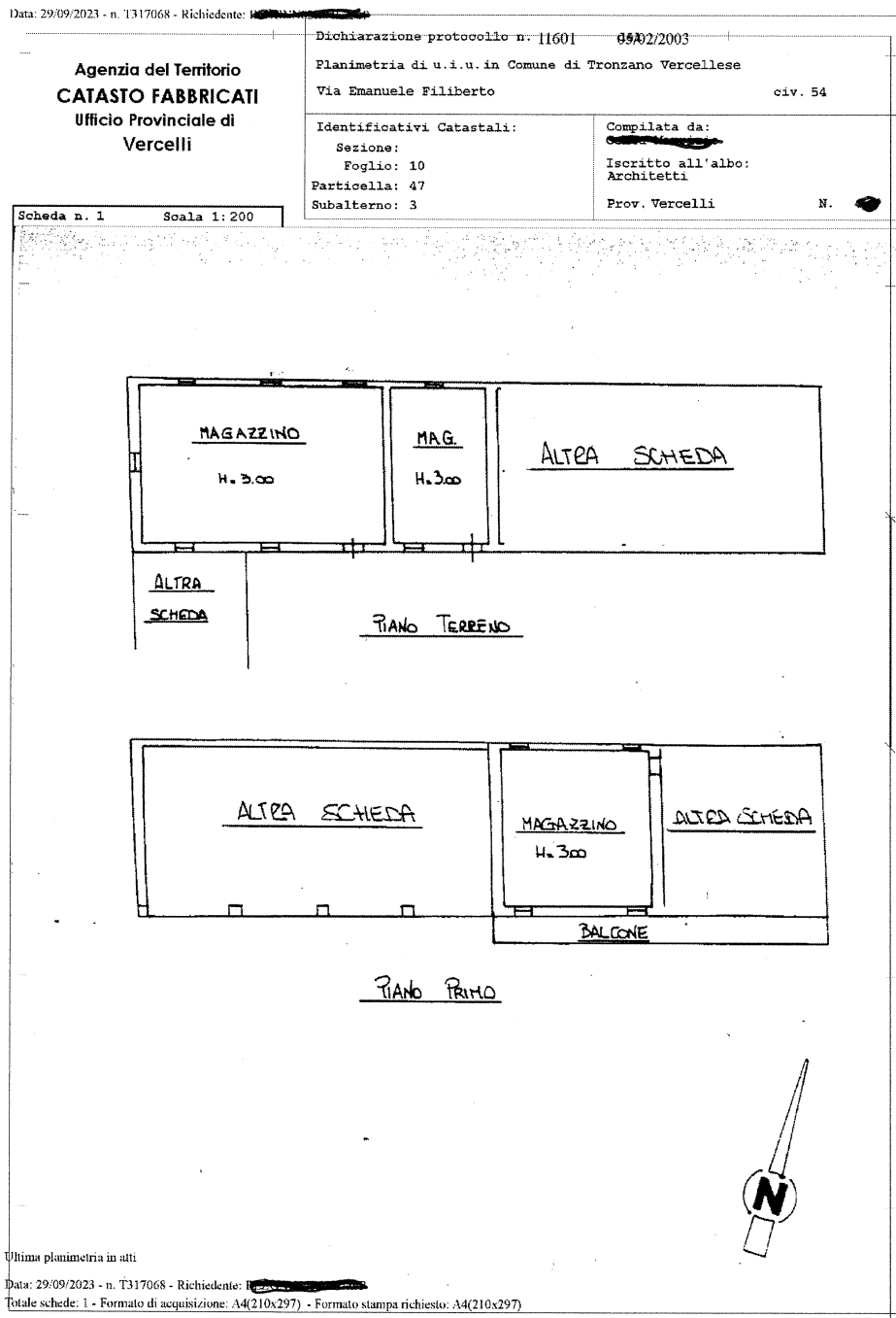


Figura 8: planimetria catastale relativa al bene 3

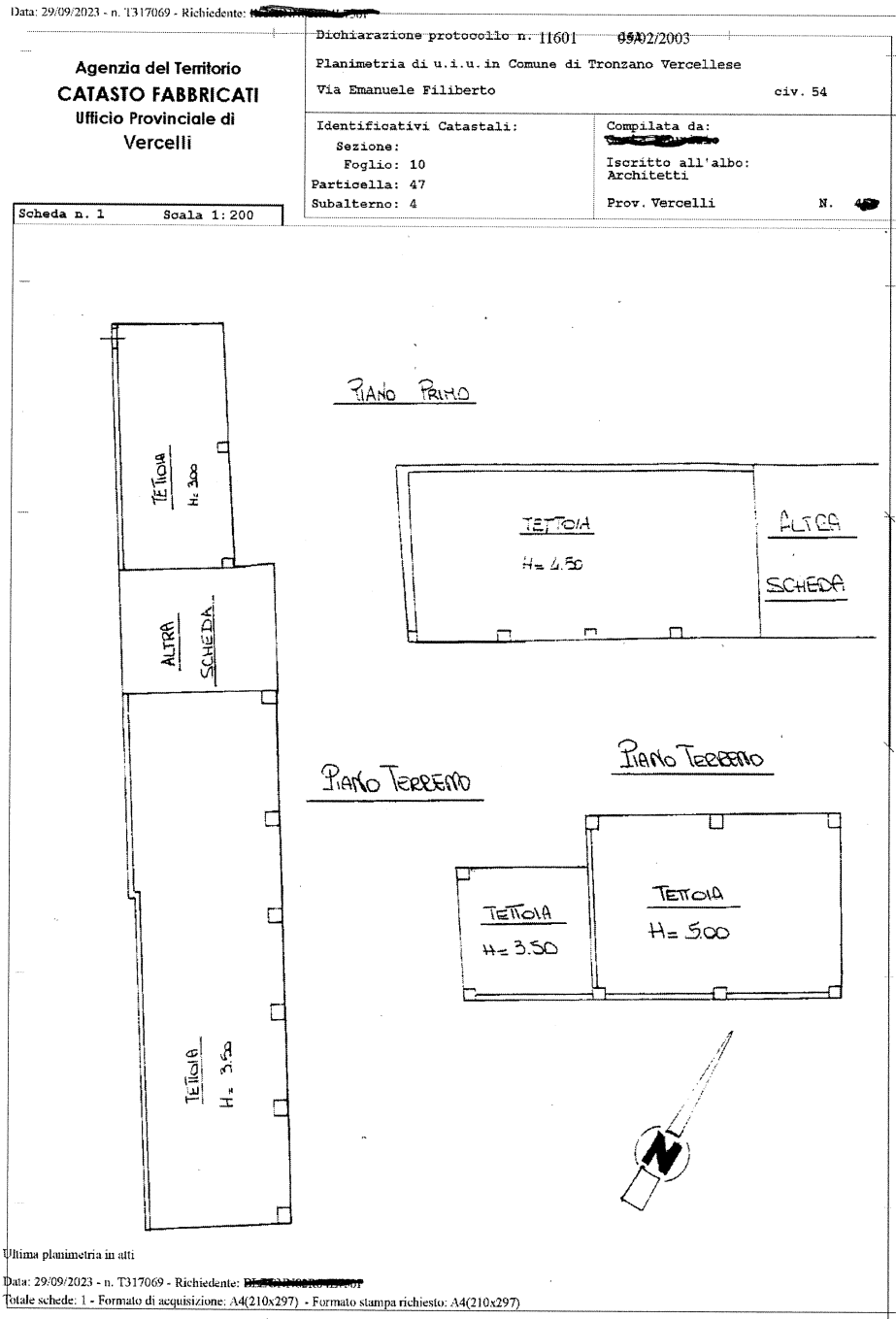


Figura 9: planimetria catastale relativa al bene 4