

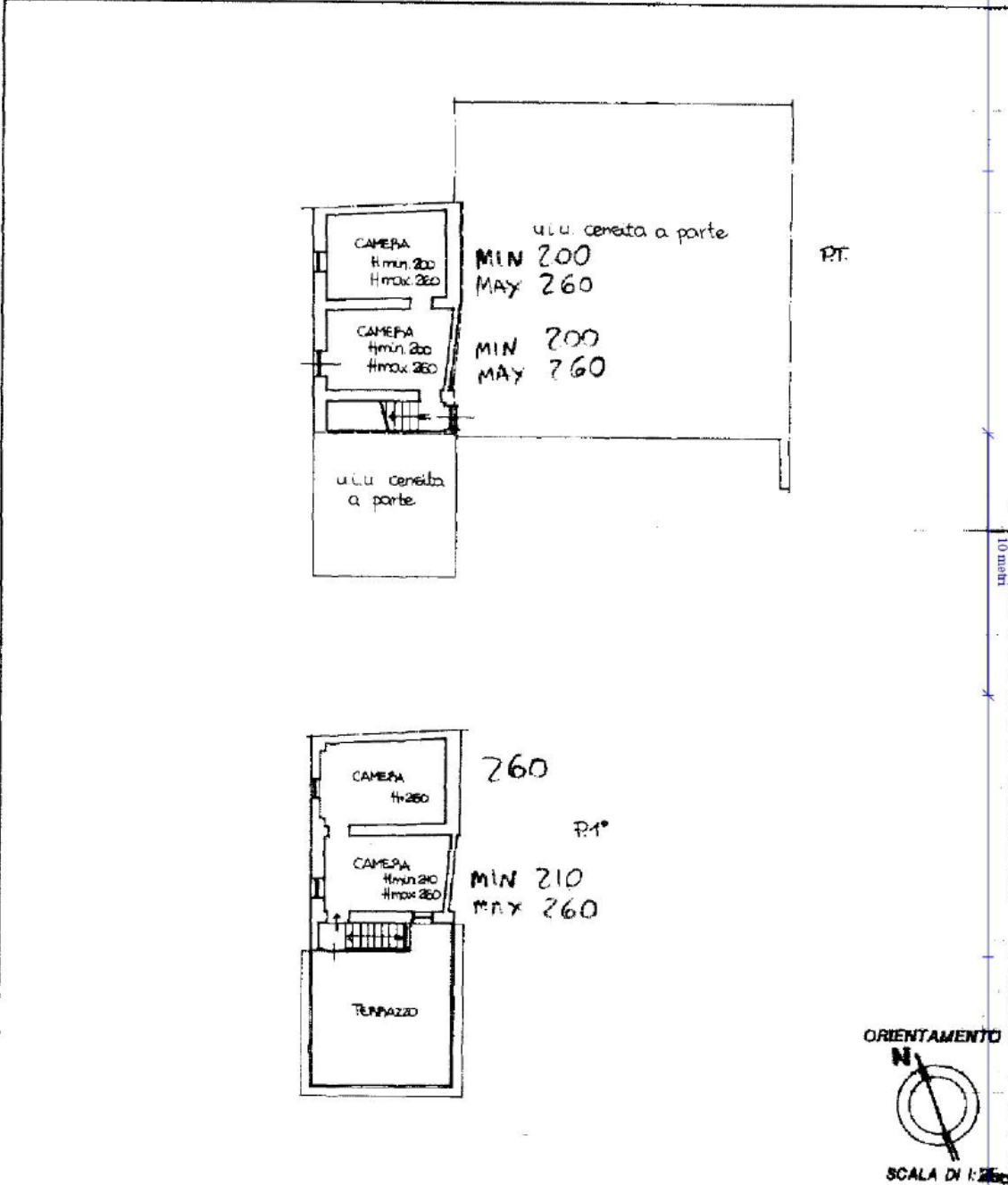


1.6 PLANIMETRIA CATASTALE

Data presentazione: 19/12/1996 - Data: 13/06/2022 - n. T394473 - Richiedente: VSNCLD54L08L219F

MODULO n. 1 F. 1/19 - rend. 487 88	 MINISTERO DELLE FINANZE DIPARTIMENTO DEL TERRITORIO CATASTO EDILIZIO URBANO (RD 13-4-1939, n. 652)	MOD. 101 (CE) LIRE 500	
Planimetria di u.i.u. in Comune di GABIANO via Santa Lucia		CIV. 	
			
Dichiarazione di N.C. <input type="checkbox"/> Denuncia di variazione <input checked="" type="checkbox"/>		Compilata dal Geometra SPINOLLO Luciano (Titolo, cognome e nome)	
Identificativi catastali Ultima planimetria in atti n. 300 sub. A		Iscritto all'albo dei Geometri di Cesare Mto. 012 data 19/12/1996 Firma SPINOLLO	
Data presentazione: 19/12/1996 - Data: 13/06/2022 - n. T394473 - Richiedente: VSNCLD54L08L219F Totale schede: T: Formato di acquisizione: A4(210x297) - Formato stampa richiesto: A4(210x297)		RISERVATO ALL'UFFICIO B. 24/1/86	

Catasto di Gabiano - Situazione al 13/06/2022 - Comune di GABIANO(DS33) - < Foglio 22 - Particella 383 - Subalterno 4 >
 VIA SANTA LUCIA n. 18 Piano T.1