


# 1.6 PLANIMETRIA CATASTALE

Data presentazione: 19/12/1996 - Data: 13/06/2022 - n. T400582 - Richiedente: VSNCLD54L08L219F

1944

MODULARIO  
P. FIG. 1080 1987

89



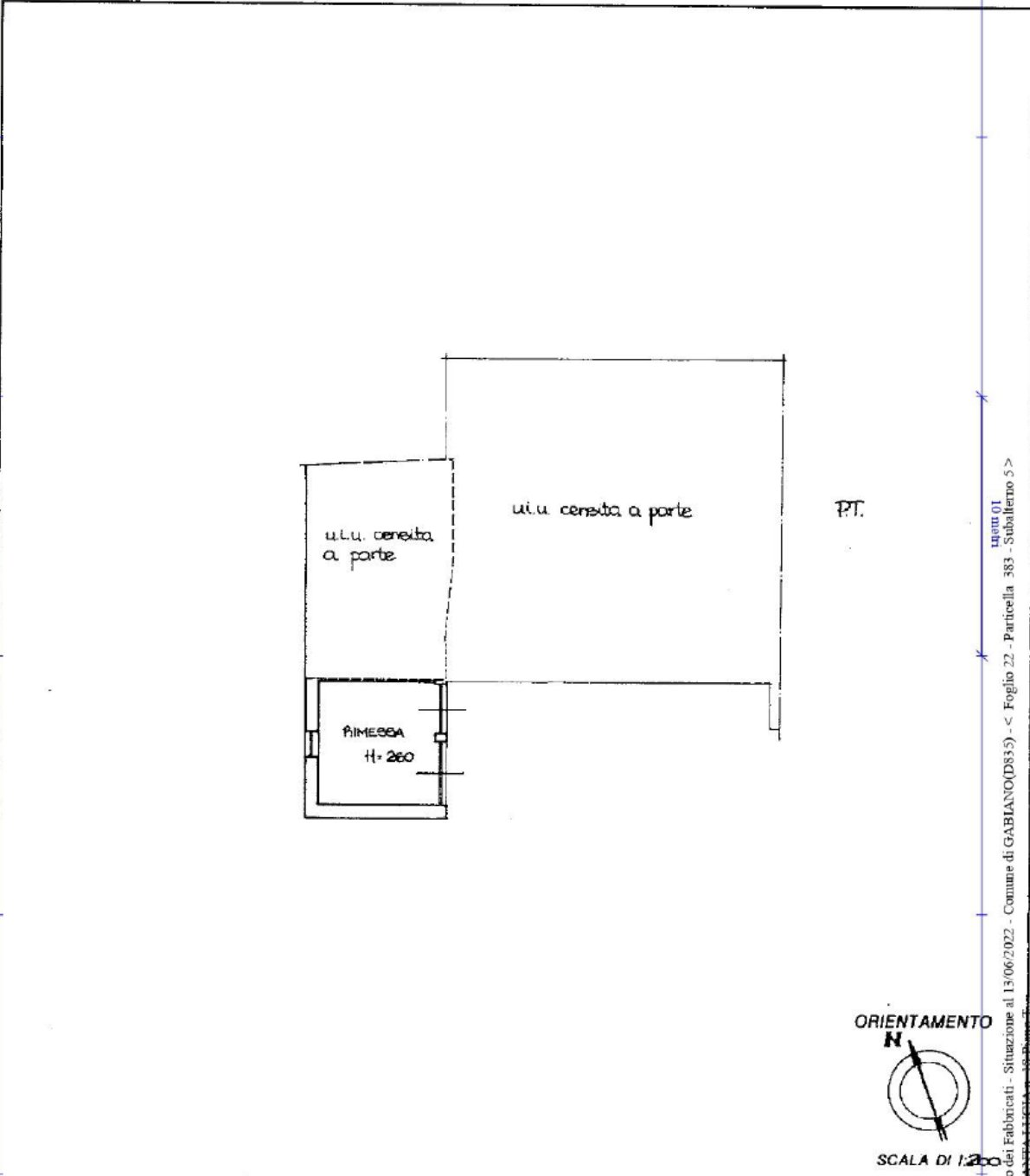
MINISTERO DELLE FINANZE  
DIPARTIMENTO DEL TERRITORIO

**CATASTO EDILIZIO URBANO** (RDL 13-4-1939, n. 652)


MOD **BR** (CEU)

LIRE  
**500**

Planimetria di u.i.u. In Comune di **GABIANO** via **Santa Lucia** civ. **19**



ORIENTAMENTO



SCALA DI 1:200

Dichiarazione di N.C.

Denuncia di variazione

Uscita planimetria in situ

Identificativi catastali

Data presentazione: 19/12/1996 - Data: 13/06/2022 - n. T400582 - Richiedente: VSNCLD54L08L219F

Totale schede: 1 - Formato di acquisizione: **1080** - Formato originale: **1080**

n. **89** sub. **B**

Compiuta dal Geometra SPINAGLIO  
(Titolo, cognome e nome)

Luciano


Inscritto all'Albo dei Geometri

Ordine n. 1080

data 13/06/2022 Firma Spinaglio

RISERVATO ALL'UFFICIO

**15277/86**



Catastro dei Fabbricati - Situazione al 13/06/2022 - Comune di GABIANO(D835) - < Foglio 22 - Particella 383 - Subalterno 5 >

VIA **Montevecchia** - **1080**