

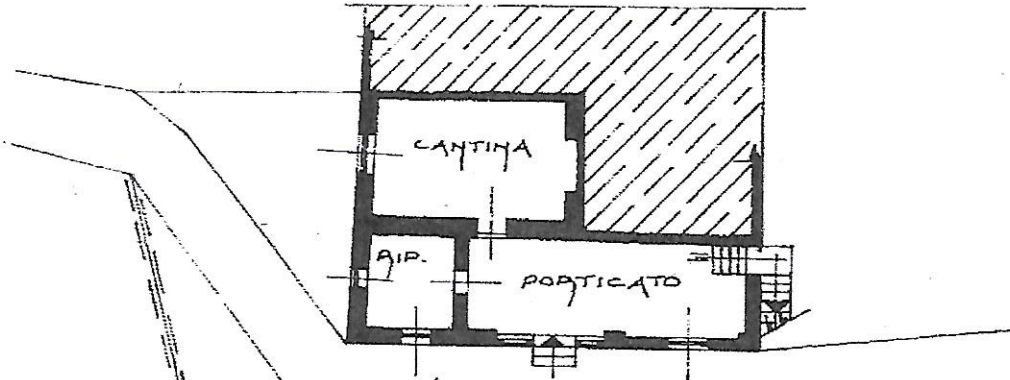


MINISTERO DELL'E FINANZE
DIPARTIMENTO DEL TERRITORIO
CATASTO EDILIZIO URBANO (RDL 13-4-1939, n. 652)

MOD. BN (CEU)

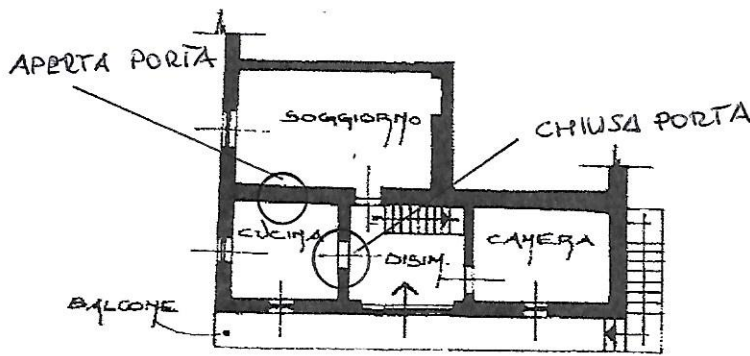
LIBRE
200

in Comune di **VALDUGGIA** via **FRAZ. CANTONE SUR** civ.



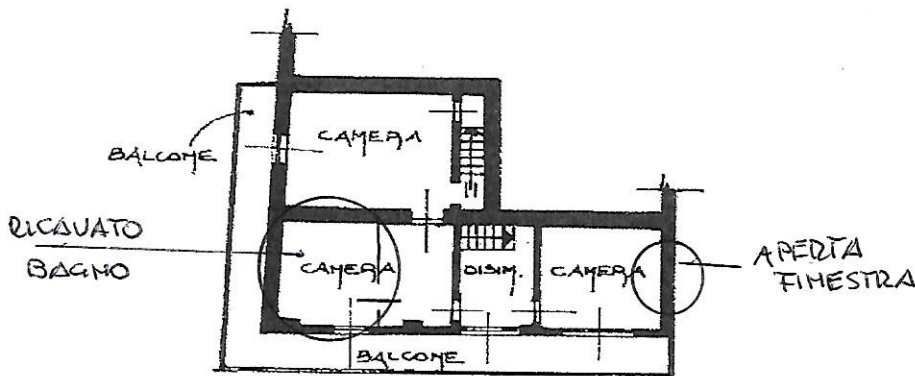
PIANO TERRENO

H = m. 2.50



PIANO PRIMO

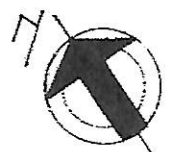
H = m. 2.70



PIANO SECONDO

H = 2.70 m

ORIENTAMENTO



SCALA DI 1:200

Compiata dal **GEOMETRA**
BARNONE FERDINANDO

RISERVATO ALL'UFFICIO

Ultima planimetria in atti

Data presentazione: 26/06/1998 - Data: 26/05/2024 - n. T24302 - Richiedente: GHSGPP49S06H1320

Totale schede: 1 - Formato di acquisizione: A4(210x297) - Formato stampa Catasto: A4(210x297)

04-05-98 Firma

plan. 01
Foglio 42 - Particella 410 - Subalterno 3
Comune di Valduggia - Situazione al 26/05/2024 - Comune di Valduggia (AL.566) - Foglio 42 - Particella 410 - Subalterno 3
LOCALITA' CANTONE n. 43 Piano T.1.1.2