

**Agenzia del Territorio  
CATASTO FABBRICATI  
Ufficio Provinciale di  
Vercelli**

Dichiarazione protocollo n. VC0093882 del 27/11/2006

Planimetria di u.i.u. in Comune di Crescentino

Via Ferrarini

civ. 12

Identificativi Catastali:

Sezione:

Foglio: 51

Particella: 198

Subalterno: 3

Compilata da:  
Ravarino Pietro

Iscritto all'albo:  
Geometri

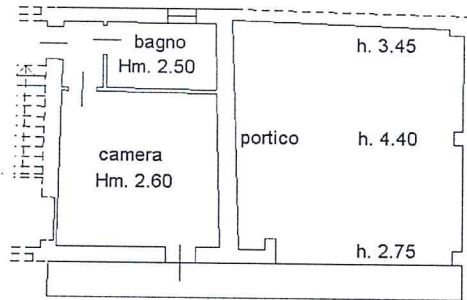
Prov. Vercelli

N. 1274

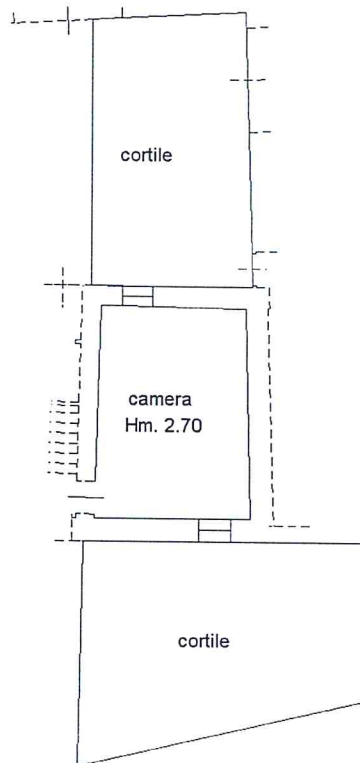
Scheda n. 1

Scala 1:200

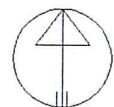
### PIANO PRIMO



### PIANO TERRENO



NORD



Ultima planimetria in atti

Data: 03/07/2023 - n. T258952 - Richiedente: FMGR74P21E3790

Totale schede: 1 - Formato di acquisizione: A4(210x297) - Formato stampa richiesto: A4(210x297)

**Agenzia del Territorio  
CATASTO FABBRICATI  
Ufficio Provinciale di  
Vercelli**

Dichiarazione protocollo n. VC0093882 del 27/11/2006

Planimetria di u.i.u. in Comune di Crescentino

Via Ferrarini

civ. 12

Identificativi Catastali:

Sezione:

Foglio: 51

Particella: 198

Subalterno: 4

Compilata da:

Ravarino Pietro

Iscritto all'albo:  
Geometri

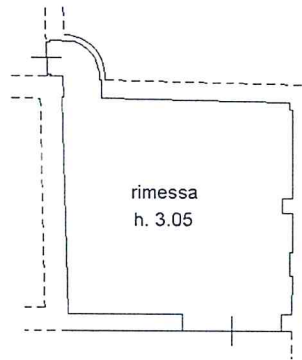
Prov. Vercelli

N. 1274

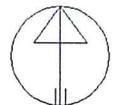
Scheda n. 1

Scala 1:200

PIANO TERRENO



NORD



Ultima planimetria in atti

Data: 03/07/2023 - n. T258938 - Richiedente: FMGR74P21E3790

Totale schede: 1 - Formato di acquisizione: A4(210x297) - Formato stampa richiesto: A4(210x297)

**Agenzia del Territorio  
CATASTO FABBRICATI  
Ufficio Provinciale di  
Vercelli**

Dichiarazione protocollo n. VC0093877 del 27/11/2006

Planimetria di u.i.u. in Comune di Crescentino

Via Ferrarini

civ. 10

Identificativi Catastali:

Sezione:

Foglio: 51

Particella: 195

Subalterno: 1

Compilata da:  
Ravarino Pietro

Iscritto all'albo:  
Geometri

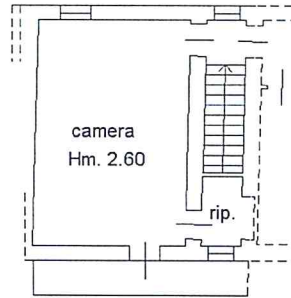
Prov. Vercelli

N. 1274

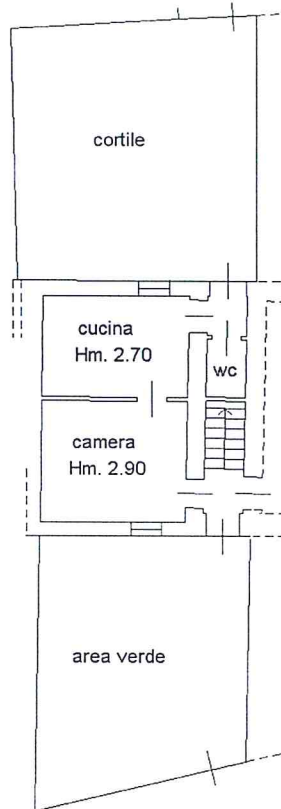
Scheda n. 1

Scala 1:200

### PIANO PRIMO



### PIANO TERRENO



NORD



Ultima planimetria in atti

Data: 03/07/2023 - n. T258950 - Richiedente: FMGR74P21E3790

Totale schede: 1 - Formato di acquisizione: A4(210x297) - Formato stampa richiesto: A4(210x297)

**Agenzia del Territorio  
CATASTO FABBRICATI  
Ufficio Provinciale di  
Vercelli**

Dichiarazione protocollo n. VC0093877 del 27/11/2006

Planimetria di u.i.u. in Comune di Crescentino

Via Ferrarini

civ. 10

Identificativi Catastali:

Sezione:

Foglio: 51

Particella: 196

Subalterno: 1

Compilata da:

Ravarino Pietro

Iscritto all'albo:  
Geometri

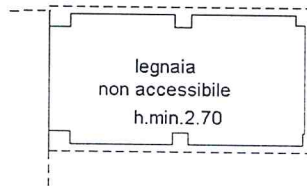
Prov. Vercelli

N. 1274

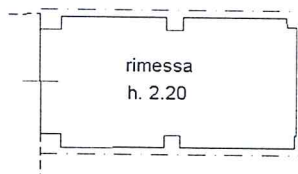
Scheda n. 1

Scala 1:200

PIANO PRIMO



PIANO TERRENO



NORD



Ultima planimetria in atti

Data: 03/07/2023 - n. T258947 - Richiedente: FMGR74P21E3790

Totale schede: 1 - Formato di acquisizione: A4(210x297) - Formato stampa richiesto: A4(210x297)



