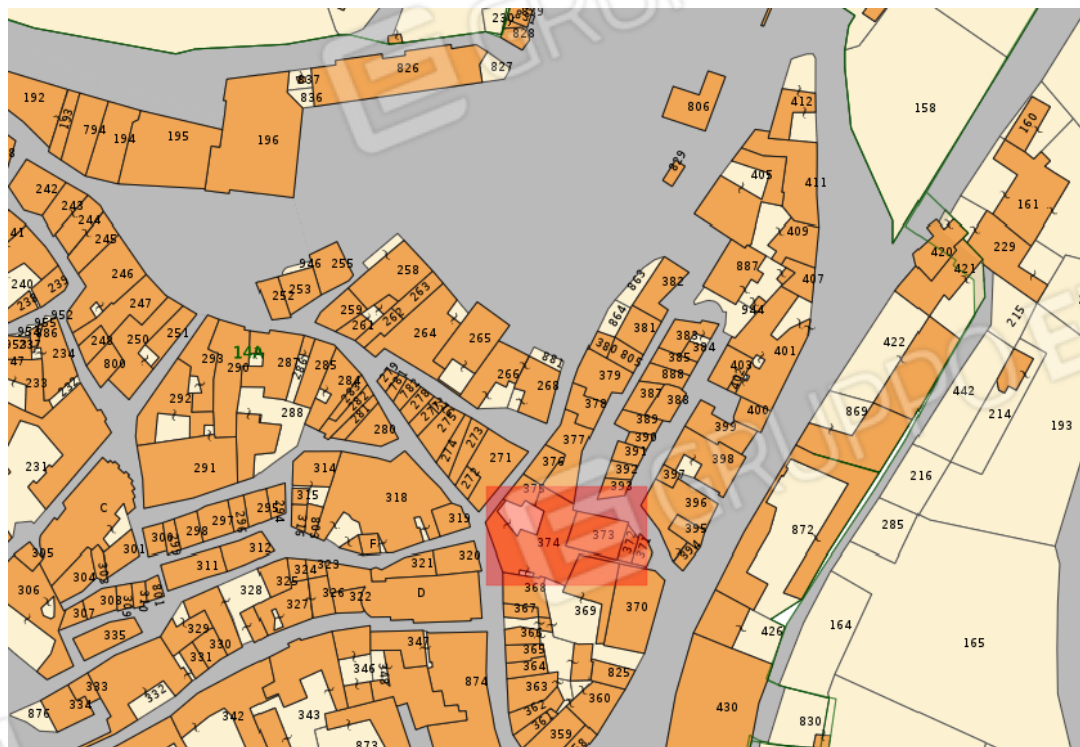


MAPPA - PLANIMETRIE

ESTRATTO MAPPA FOGLIO 14 PARTICELLA 374



ORTOFOTO



**Agenzia del Territorio
CATASTO FABBRICATI
Ufficio Provinciale di
Asti**

Dichiarazione protocollo n. AT0046240 del 26/03/2012

Planimetria di u.i.u. in Comune di Moncalvo
Via Carlo Montanari civ.

Identificativi Catastali:

Sezione:
Foglio: 14
Particella: 374
Subalterno: 39

Compilata da:
Biletta Daniele

Iscritto all'albo:
Geometri

Prov. Casale Monferrato N. 569

Scheda n. 1

Scala 1:200

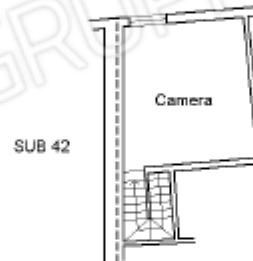
PRIMO PIANO

H= 3.00 MT



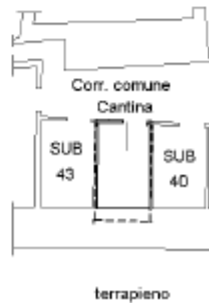
SECONDO PIANO

H= 3.00 MT



PIANO INTERRATO 1

H= 3.50 MT



Ultima planimetria in atti

Rev. 05/01/2014 - T15514 - Pubblicità - DECORATIVE 14080311

Catasto dei Fabbricati - Situazione al 05/01/2014 - Comune di MONCALVO (PS36) - < Foglio 14 - Particella 374 - Subalterno 39 >
VIA CARLO MONTANARI Piano S1-1 - 2

Planimetria d'impianto accesso piano terra

MODULARIO
P. 12/1974-1987

MINISTERO DELLE FINANZE
DIREZIONE GENERALE DEL CATASTO E DEI SERVIZI TECNICI ERARIALI

Mod. II (Nuovo Catasto Edilizio Urbano)

87 NUOVO CATASTO EDILIZIO URBANO

Lire 150

DE. DECRETO LEGGE 12 APRILE 1986, N. 401

Planimetria dell'immobile situato nel Comune di MONCALVO Via MONTANARI
Dino BARZIO PASCALEAM NATI A PIORNO 21/6/10 BIGINELLI LUIGIO ANTO A SERRALUNGA
di CEA 3/3/20 2 4971

Allegata alla dichiarazione presentata all'Ufficio Tecnico Erariale di _____

PIANO TERRENO H = 3,00

ORIENTAMENTO

SCALA DI 1: 200

F. 44 n° 374 sub 24

2258

luogo 01
Catasto dei Fabbricati - Situazione al 12/02/2024 - Comune di MONCALVO (0336) - Foglio 14 - Particella 374 - Subaltemo 24 > - Uti soppressa

SPAZIO RISERVATO PER LE ANNOTAZIONI D'UFFICIO		Compilata dal <u>GEOM. FABIO RAUOLA</u> (Titolo, nome e cognome del tecnico)	
DATA <u>24 APR. 1986</u>	<u>A/2</u>	Inscritto all'Albo dei <u>GEOMETRI</u>	
PROT. N° <u>✓</u>		della Provincia di <u>ASPI</u>	
		DATA <u>29/4/1986</u>	
		Firma: <u>Rauola</u>	

Planimetria piano interrato corrispondente allo stato di fatto

