

MODULARIO
F. rig. rend. 497



MINISTERO DELLE FINANZE

DIREZIONE GENERALE DEL CATASTO E DEI SS.TT.EE.

CATASTO EDILIZIO URBANO (RDL 13-4-1939, n. 652)

LIRE
500

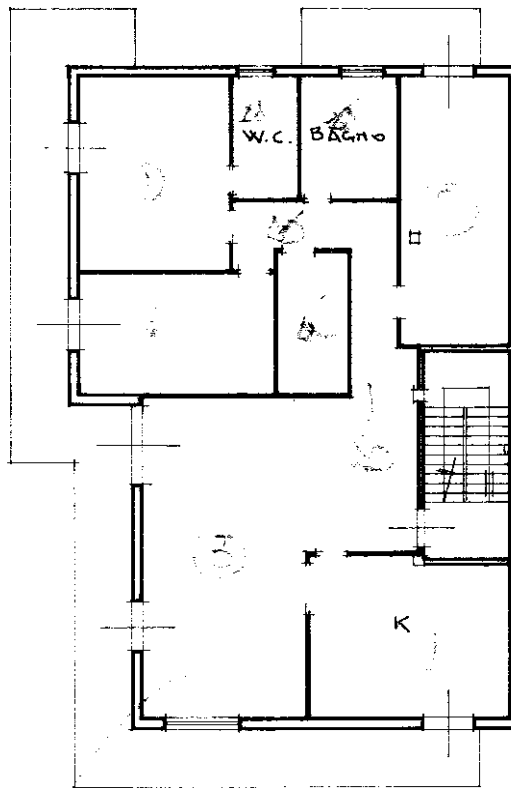
Planimetria di u.i.u. in Comune di POLIGNANO A MARE via MARTIRI DELLA RESISTENZA civ. 53

ABITAZIONE A SECONDO PIANO

H: 3.00 mt.

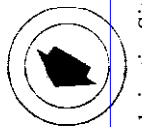
STESSA DITTA

PROPRIETA'



4.20 кв. = 38.96

ORIENTAMENTO



SCALA DI 1:



01323328

Dichiarazione di N.C.
Denuncia di variazione

Compilata dal GEOMETRA
(Titolo, cognome e nome)

GATTOLLO PASQUALE

Iscritto all'albo de i GEOMETRI

RISERVATO ALL'UFFICIO

Ultima planimetria in atti
Identificativi catastali

Data presentazione: 22/07/1994 - Data: 25/09/2020 - n. T304887 - Richiedente: DBLNTN69T06L571G


Totale schede: 2 - Formato di acquisizione: A4(210x297) - Formato stampa richiesto: A4(210x297)

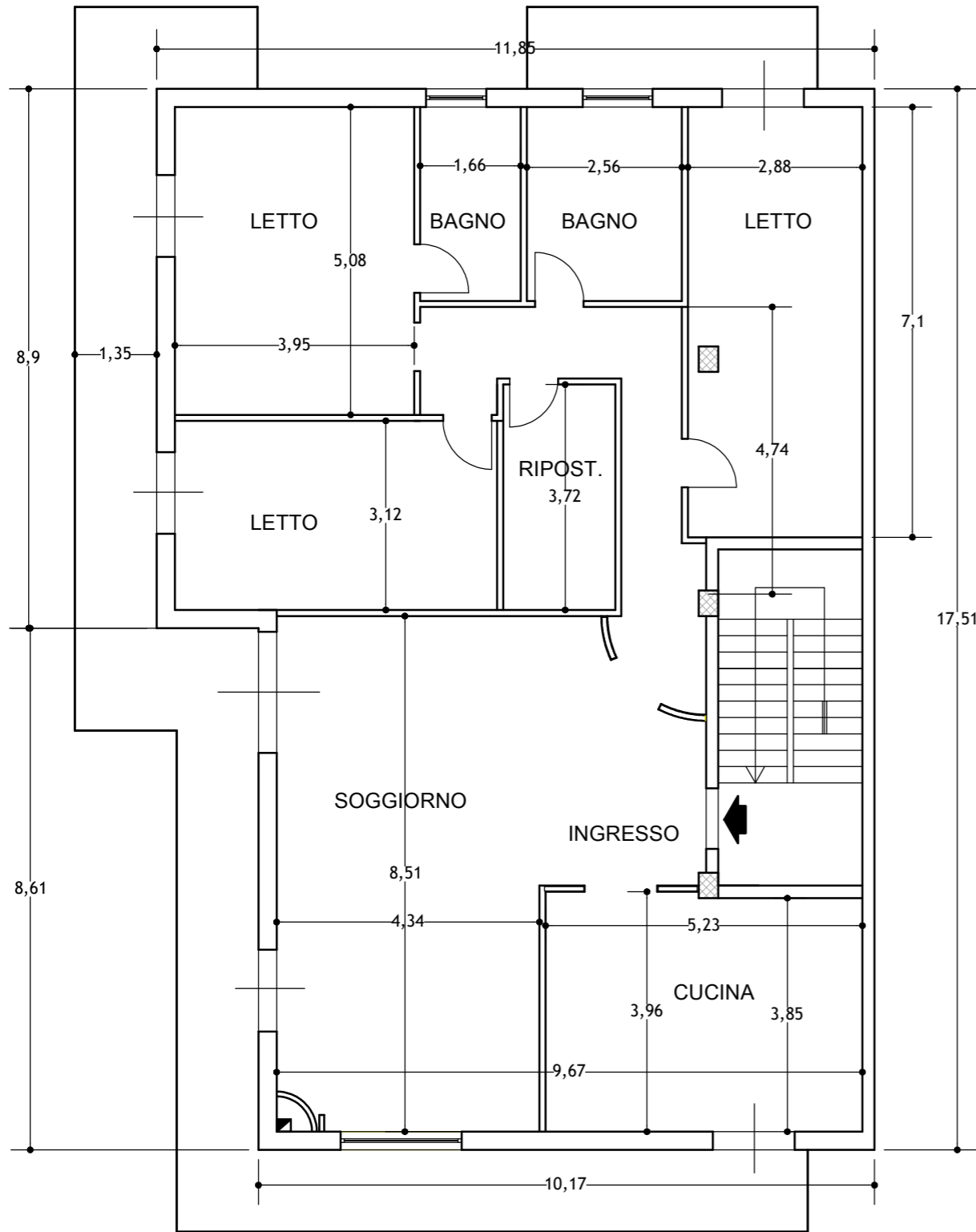
data 10.05.1994 Firma

Catasto del Comune di POLIGNANO A MARE (G787) - Foglio: 16 - Particella: 783 - Subalterno: 8 >
Firmato DA: DA MARE

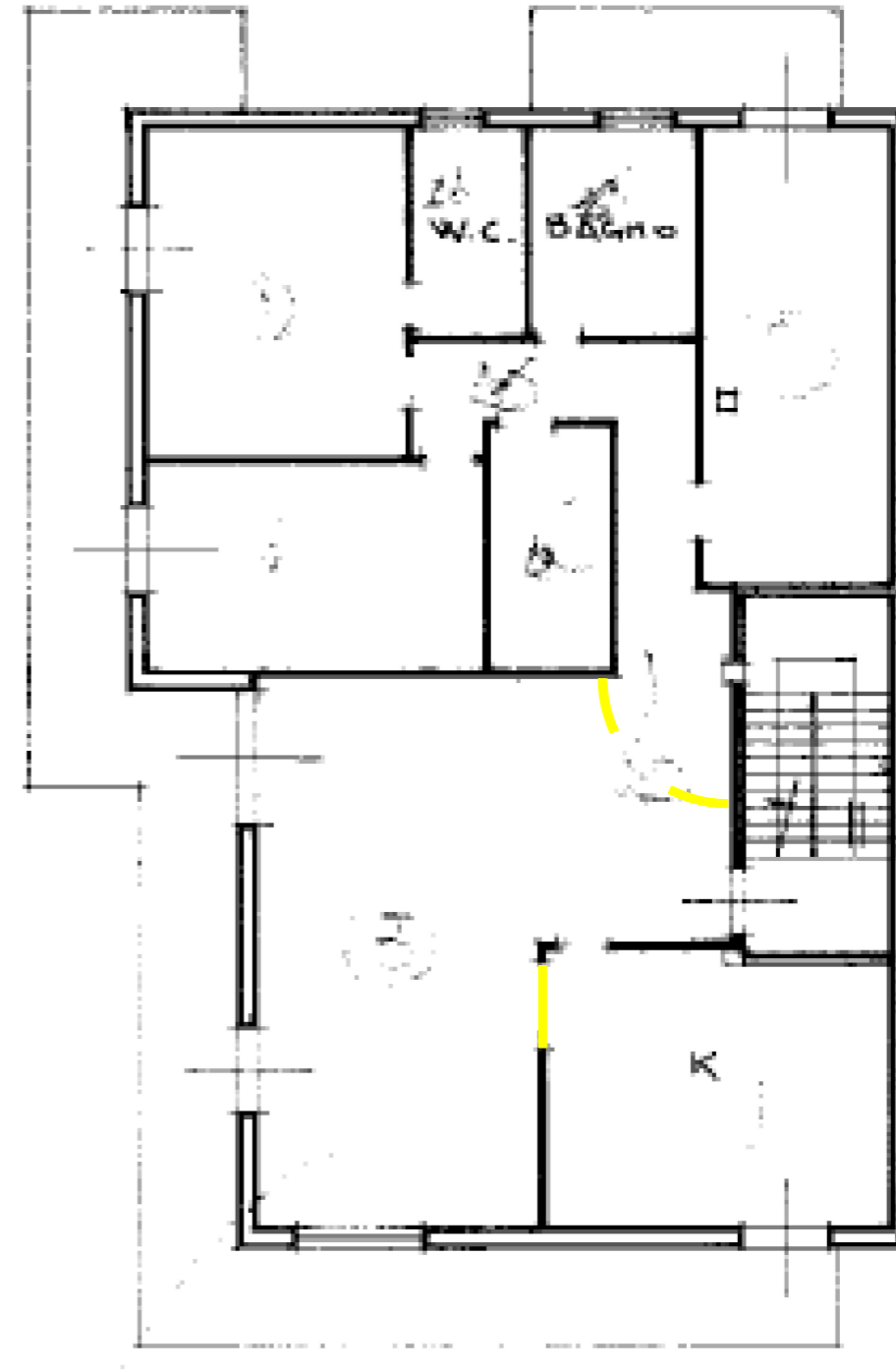


POLIGNANO A MARE (BA), Via Martiri della Resistenza n.19
 (cat.n.53) N.C.E.U. Fg. 16; P.lla 783; Sub.8 piano 2° - cat.
 A/2

LEGENDA DIFFORMITA' RILEVATE
 MURATURE REALIZZATE



PLANIMETRIA STATO DEI LUOGHI



PLANIMETRIA CATASTALE

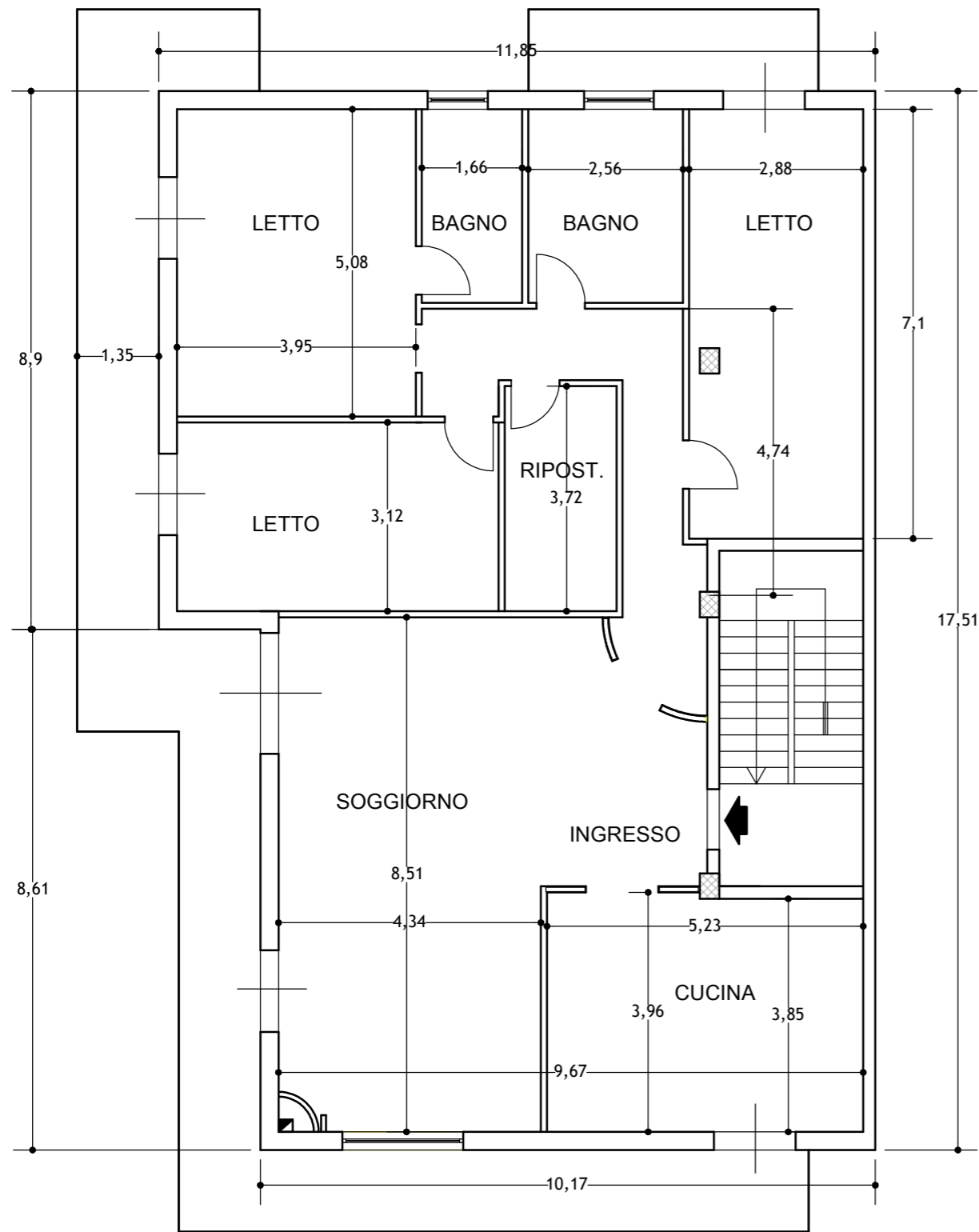
R.G.177/20	Ing. Niccolò Cafaro via Vito Nicola De Nicolò n.37, Bari 0805228943/335251630	Immobile:	Scala: 1:100	Tavola:
		Polignano a Mare (BA)	Date: Febbraio 2021	ALL.9
Disegno:	STATO DEI LUOGHI -CATASTALE	CAD File:	Drawn By:	

POLIGNANO A MARE (BA), Via Martiri della Resistenza n.19
 (cat.n.53) N.C.E.U. Fg. 16; P.lla 783; Sub.8 piano 2° - cat.
 A/2

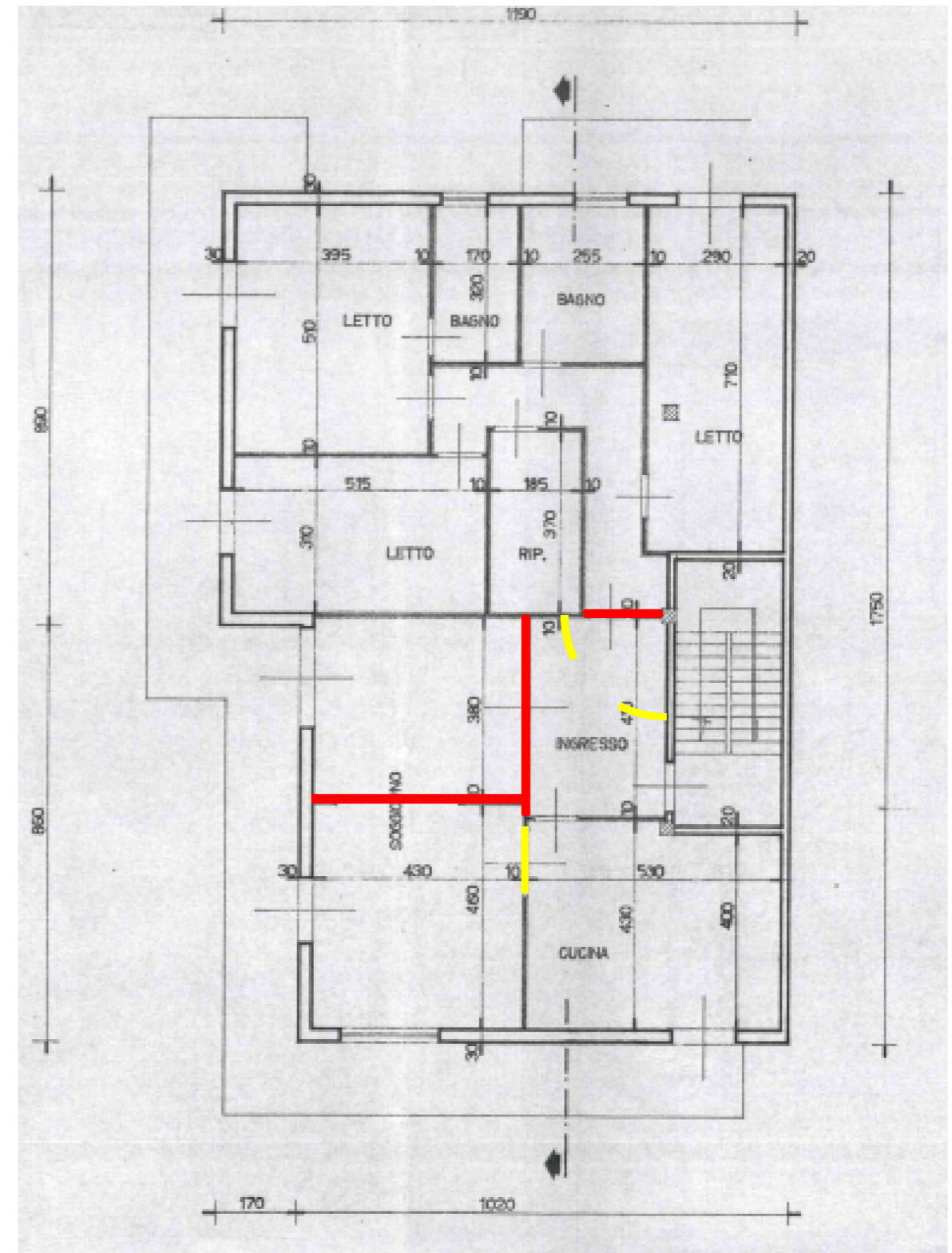
LEGENDA DIFFORMITA' RILEVATE

█ MURATURE REALIZZATE

█ MURATURE NON ESISTENTI



PLANIMETRIA STATO DEI LUOGHI



PLANIMETRIA STATO LEGITTIMATO

R.G.177/20	Ing. Niccolò Cafaro via Vito Nicola De Nicolò n.37, Bari 0805228943/335251630	Immobile:	Scala: 1:100	Tavola:
		Polignano a Mare (BA)	Date: Febbraio 2021	ALL.8
Disegno:	STATO DEI LUOGHI -LEGITTIMATO	CAD File:	Drawn By:	