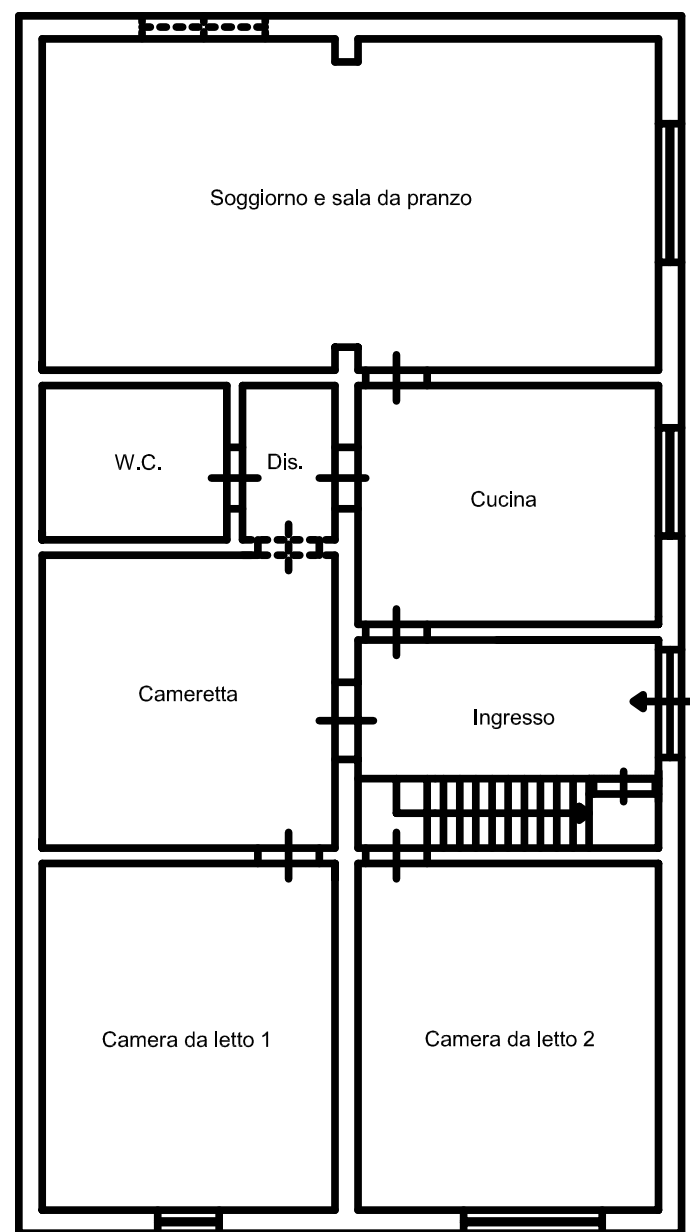


**LOTTO 01**  
**Via Cavour n. 42/B**  
**Abitazione**

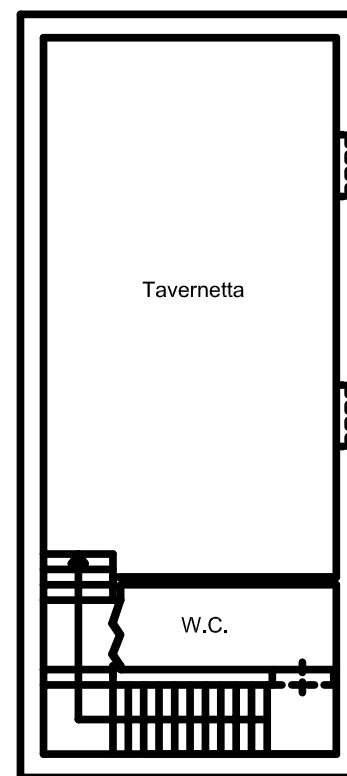
Manufatti illegittimi catastalmente e urbanisticamente

**PIANO TERRA**  
H = 3,00 m



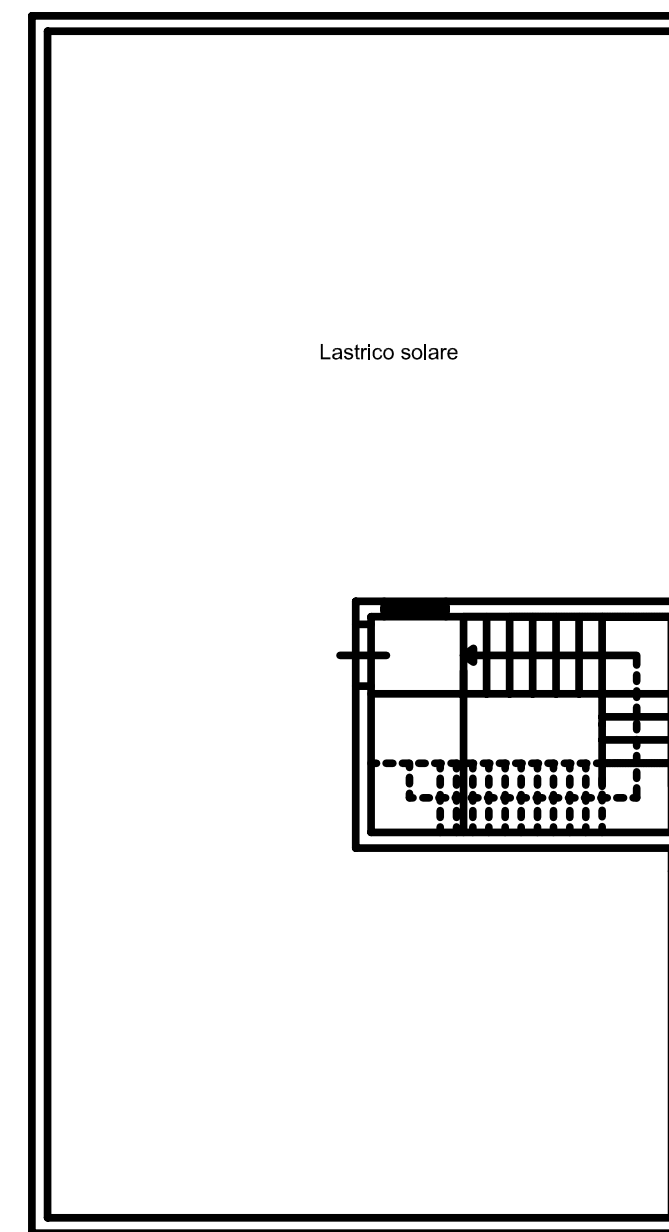
Via Cavour

**PIANO INTERRATO**  
H = 2,60 m



Via Cavour

**PIANO PRIMO**  
Lastrico solare



Via Cavour



MODULARIO  
F. - rig. rend. - 496



MINISTERO DELLE FINANZE  
DIREZIONE GENERALE DEL CATASTO E DEI SERVIZI TECNICI ERARIALI

Lire  
300

# NUOVO CATASTO EDILIZIO URBANO

(R. DECRETO-LEGGE 13 APRILE 1939, N. 652)

Planimetria dell'immobile situato nel Comune di BARI-LODETTO Via CAVOUR n° 42/B

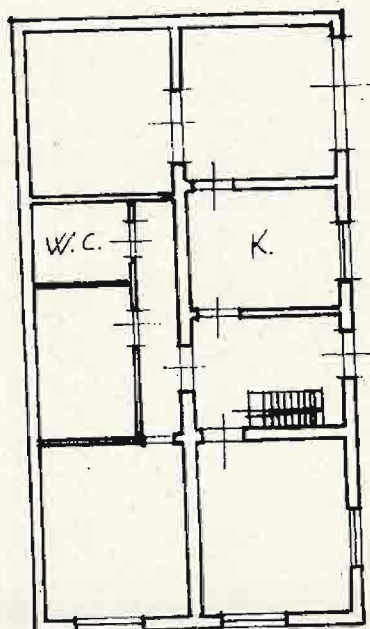
Ditta

Allegata alla dichiarazione presentata all'Ufficio Tecnico Erariale di BARI

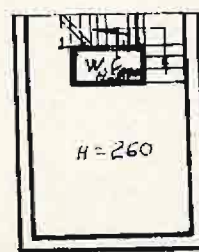
PIANO TERRA

H = mt. 3.00

DITTA



PIANO INTERRATO



VIA CAVOUR

PER AMPLIAMENTO E VARIAZIONE INTERNA

LA SCHEDA N° 6733 DEL 4-8-1966

ASSUME NUOVO PROTOCOLLO N° ...



02127975

ORIENTAMENTO  
NORD



SCALA DI I: 200

Catasto dei fabbricati - Situazione al 08/04/2021 - Comune di BARI(A662) - < Sezione Urbana: LO Foglio: 4 Particella: 693 - Subalterno 1 >  
VIA CAVOUR CEGLIE n. 42/B piano: T-S1;

SPAZIO RISERVATO PER LE ANNOTAZIONI D'UFFICIO

DATA

PROT. N°

47-0

Compilato GEOMETRA

D'ELIA GIUSEPPE

Iscritto all'Albo dei GEOMETRI

della Provincia di BARI

DATA 9-10-1986

Firma:

D'Elia Giuseppe

