

Catasto terreni  
**Visura storica per immobile**

Situazione degli atti informatizzati dall'impianto meccanografico al 17/04/2023



Immobile di catasto terreni



Causali di aggiornamento ed annotazioni

**Informazioni riportate negli atti del catasto al 17/04/2023**

**Dati identificativi:** Comune di **MODUGNO (F262) (BA)**

Foglio **11** Particella **28**

Aree di enti urbani e promiscui - Partita speciale 1

**Particelle corrispondenti al catasto fabbricati:**

Comune di **MODUGNO (F262) (BA)**

Foglio **11** Particella **28**

**Classamento:**

Particella con qualità: **ENTE URBANO**

Superficie: **3.439 m<sup>2</sup>**

> **Dati identificativi**

 **dall'impianto**

Impianto meccanografico del 01/12/1976

**Immobile attuale**

Comune di **MODUGNO (F262) (BA)**

Foglio **11** Particella **28**

> **Dati di classamento**

 **dall'impianto al 05/12/1978**

Impianto meccanografico del 01/12/1976

**Immobile attuale**

Comune di **MODUGNO (F262) (BA)**

Foglio **11** Particella **28**

Redditi: dominicale **Euro 36,80 Lire 71.247**  
agrario **Euro 21,64 Lire 41.910**

Particella con qualità: **ULIVETO** di classe **03**  
Superficie: **8.382 m<sup>2</sup>**

Partita: **6337**

 **dal 05/12/1978 al 27/03/2003**

FRAZIONAMENTO del 05/12/1978 in atti dal  
08/08/1994 RIF.MOD.51 F. TP (n. 49.1/1978)

**Immobile attuale**

Comune di **MODUGNO (F262) (BA)**

Foglio **11** Particella **28**

Direzione Provinciale di Bari  
Ufficio Provinciale - Territorio  
Servizi Catastali

Redditi: dominicale **Euro 10,97 Lire 21.250**  
agrario **Euro 6,46 Lire 12.500**

Particella con qualità: **ULIVETO** di classe **03**  
Superficie: **2.500 m<sup>2</sup>**

Partita: **7019**

**Sono stati inoltre variati/soppressi i seguenti immobili:**

Comune: **MODUGNO (F262) (BA)**  
*Foglio 11 Particella 431*  
*Foglio 11 Particella 429*  
*Foglio 11 Particella 427*  
*Foglio 11 Particella 430*  
*Foglio 11 Particella 428*  
*Foglio 11 Particella 432*

 dal **27/03/2003**

**Immobile attuale**

Comune di **MODUGNO (F262) (BA)**

Foglio **11** Particella **28**

Redditi: dominicale **Euro 0,00**  
agrario **Euro 0,00**

Particella con qualità: **ENTE URBANO** Superficie:  
**3.439 m<sup>2</sup>**

Aree di enti urbani e promiscui - Partita speciale 1

VARIAZIONE D'UFFICIO del 29/05/1981 Pratica n.  
165444 in atti dal 27/03/2003 (n. 1159.1/1981)

Annotazioni: comprende la p.lla 342 e varia di  
destinazione

**Sono stati inoltre variati/soppressi i seguenti immobili:**

Comune: **MODUGNO (F262) (BA)**  
*Foglio 11 Particella 342*

---

## > Altre variazioni

 dal **06/10/2005**

**Immobile attuale**

Comune di **MODUGNO (F262) (BA)**

Foglio **11** Particella **28**


Tipo Mappale del 06/10/2005 Pratica n. BA0362189 in  
atti dal 06/10/2005 (n. 362189.1/2005)


---


## > Storia degli intestati dell'immobile

**Dati identificativi: Immobile attuale - Comune di MODUGNO (F262) (BA) Foglio 11 Particella 28**

 1. Impianto meccanografico del 01/12/1976

 dall'impianto al 08/03/1977  
Diritto di: Da verificare (deriva dall'atto 1)

 2. Atto del 08/03/1977 Pubblico ufficiale CAGGIANELLI  
Sede BARI (BA) Repertorio n. 40924 - PU Sede BARI  
(BA) Registrazione n. 5742 registrato in data  
28/03/1977 - Voltura n. 68481 in atti dal 29/05/1986

 dal 08/03/1977 al 08/02/1979  
Diritto di: Da verificare (deriva dall'atto 2)



dal 08/02/1979 al 29/05/1981  
Diritto di: Proprieta' per 1000/1000 (deriva dall'atto  
3)

3. Atto del 08/02/1979 Pubblico ufficiale COLLETTI  
GIOVANNI Sede MOLA DI BARI (BA) Repertorio n.  
82581 - UR Sede BARI (BA) Registrazione n. 3920  
registrato in data 26/02/1979 - n. 4968.1/1979 in atti  
dal 10/10/1995

---

*Visura telematica*

*Tributi speciali: Euro 0,90*