

Agenzia del Territorio
CATASTO FABBRICATI
Ufficio Provinciale di
Bari

Dichiarazione protocollo n. BA0336059 del 13/04/2007

Planimetria di u.i.u. in Comune di Bitonto

Strada Provinciale 91 Bitonto Santo Spirito

civ.

Identificativi Catastali:

Sezione:

Foglio: 27

Particella: 341

Subalterno: 3

Compilata da:

Suriano Vincenzo

Iscritto all'albo:

Ingegneri

Prov. Bari

N. 1894

Scheda n. 1

Scala 1:200

PIANO TERRA

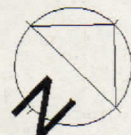
Hm = mt 3.45

ALTRA U.I.U.

ALTRA U.I.U.

Bagno

ORIENTAMENTO



Catasto dei Fabbricati - Situazione al 02/01/2017 - Comune di BITONTO(A893) - < Foglio: 27 Particella: 341 - Subalterno 3 ->
STRADA PROVINCIALE 91 BITONTO SANTO SPIRITO piano: T;

Ultima Planimetria in atti

Data: 02/01/2017
Catasto dei Fabbricati - Situazione al 02/01/2017 - Comune di Bitonto (BA) - Foglio: 27
Strada Provinciale 91 Bitonto Santo Spirito piano: SI-1-1-2
da n.1
Ultima Planimetria agli atti

Agenzia del Territorio
CATASTO FABBRICATI
Ufficio provinciale di
Bari

Dichiarazione protocollo n. BA0336031 del 13/04/2007

Particella: 341 - Subalterno 1 >
Planimetria di u.i.u. in Comune di Bitonto

Strada Provinciale 91 Bitonto Santo Spirito civ.

Identificativi Catastali:

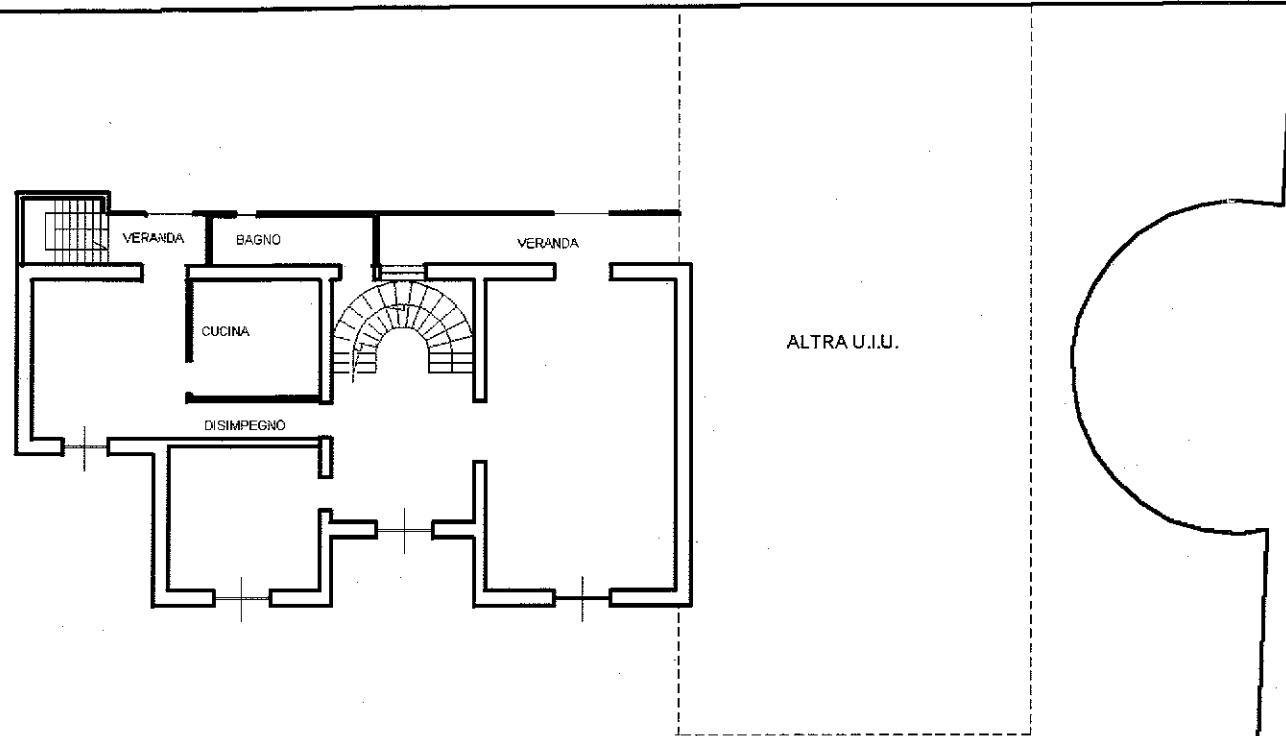
Sezione:
Foglio: 27
Particella: 341
Subalterno: 1

Compilata da:

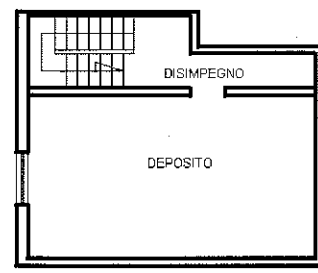
Suriano Vincenzo
Iscritto all'albo:
Ingegneri

Prov. Bari N. 1894

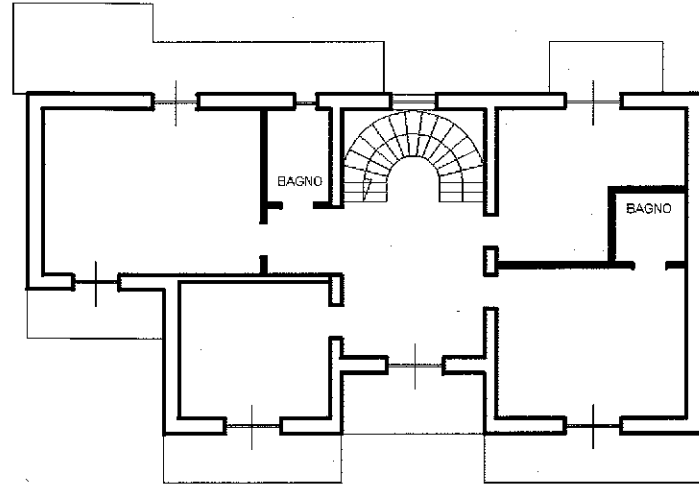
PIANO TERRA
H= MT 3.10



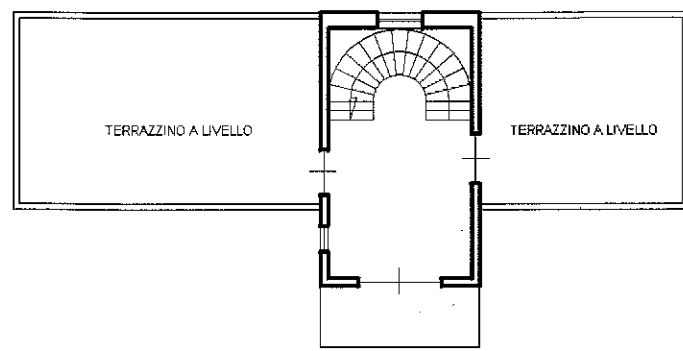
PIANO SEMINTERRATO
H= MT 2.80



PIANO PRIMO
H= MT 3.10



PIANO SECONDO
H= MT 3.60



GIARDINO

STRADA PROV. 91 BITONTO-S.SPIRITO



Data: 02/01/2017 - n. BA0000288 - Richiedente DE SANTIS FRANCESCA

N=7900

Franciaosa

E=1200

1 Particella: 341

