



MINISTERO DELLE FINANZE

DIREZIONE GENERALE DEL CATASTO E DEI SERVIZI TECNICI ERARIALI

ACCERTAMENTO GENERALE DELLA PROPRIETA' IMMOBILIARE URBANA

(R. DECRETO LEGGE 13 APRILE 1939-XVII, N° 652)

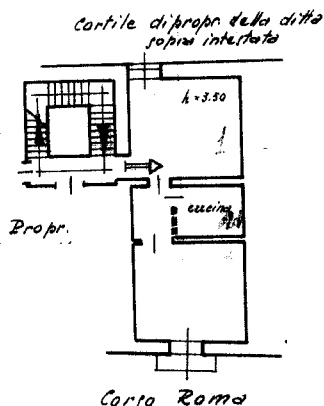
Planimetria degli immobili urbani denunciati con la Scheda N° 17734598

Comune NOICATTARO Ditta " "

Via Corso Roma N° 16

(*) Segnare cognome, nome, paternità del solo primo intestatario

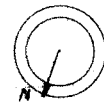
ACCERTAMENTO GENERALE DELLA PROPRIETA' IMMOBILIARE URBANA
PER IL COMUNE DI
COMUNE
di <u>noicattaro</u>
Foglio di ricalco
di
SCHEDA NUMERO
<u>17734598</u>



II. P.



ORIENTAMENTO



SCALA di 1: 200

Compilata da

Ing. Giuseppe Sciannameo

(titolo, nome e cognome del tecnico)

Iscritto all'Albo degli Ingegneri

della Provincia di Bari

Firma Ing. Giuseppe Sciannameo

Data 4-Marzo 1940

XVII

29-4-42-XK-E.F.

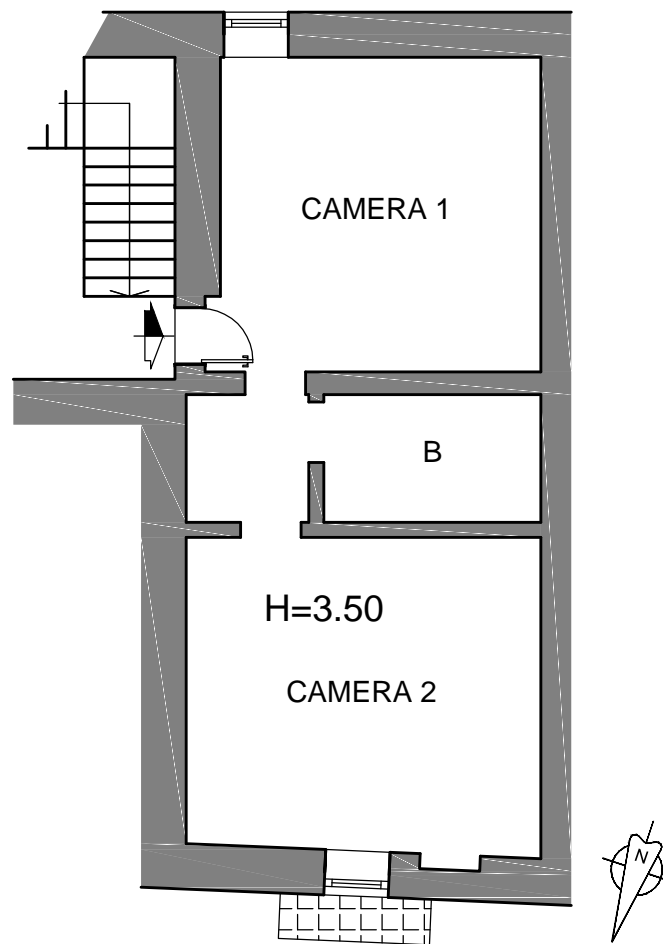
Ultima planimetria in atti

Catasto dei Fabbricati - Situazione al 13/01/2022 - Comune di NOICATTARO (F923) - < Foglio: 40 - Particella: 1010 - Subalterno: 5 >
CORSO ROMA n. 16 piano: 2;

UNITA' IMMOBILIARE SITA AL PIANO SECONDO DI CORSO ROMA, 16 - NOICATTARO (BA)

scala 1:100

CORTILE INTERNO



CORSO ROMA