

TRIBUNALE ORDINARIO DI BARI
SECONDA SEZIONE CIVILE
UFFICIO ESECUZIONI IMMOBILIARI

Proc. Es. [REDACTED] nei confronti di:
[REDACTED]

Ill.mo Sig. GE **Dr.ssa Chiara Cutolo**

LOTTO N° 17

Relazione dell'Esperto

[Empty rectangular box for the expert's report content]

Unità immobiliare residenziale sita al secondo piano interno 9 dell'edificio pluripiano con accesso dal civico 3/A di via Pier Paolo Pasolini in Turi.

L'Esperto
Ing. Luigi Cea

Ing. Luigi Cea 70123 Bari Corso Mazzini n° 53 - cell. +39 335 6277500
p.IVA: 00492200720 CF: CEALGU48L07A662Q p.e.c.: luigi.cea@ingpec.eu

PREMESSA	4
LOTTO N° 17	5
1 ESATTA INDIVIDUAZIONE DEI BENI	5
1.1. DATI CATASTALI	5
1.2 CONFINI	5
2. DESCRIZIONE DEL BENE PIGNORATO-LOTTO N° 17	6
2.1. DESCRIZIONE	6
2.2. OPZIONE I.V.A.	10
3 ANNO DI COSTRUZIONE DELL'IMMOBILE	10
4 ACCERTAMENTI URBANISTICO - EDILIZI	11
5 ESATTA RISPONDENZA DEI DATI DELL'ATTO DI PIGNORAMENTO CON LE RISULTANZE CATASTALI	12
5.1 ACCERTAMENTO DELLA RISPONDENZA DEI DATI SPECIFICATI NELL'ATTO DI PIGNORAMENTO CON I DATI CATASTALI-	12
6 CERTIFICAZIONE A.P.E.	12
7. I PROPRIETARI CHE SI SONO SUCCEDUTI NEL VENTENNIO ANTERIORE ALLA DATA DEL PIGNORAMENTO	13
7.1 STORIA CATASTALE	13
7.2 VERIFICA DELL'ESATTA PROVENIENZA RICOSTRUZIONE ANALITICA DELLE ISCRIZIONI E TRASCRIZIONI SUL BENE NEL VENTENNIO ANTECEDENTE ALLA DATA DI NOTIFICA DEL PIGNORAMENTO	13
7.2.1. PREMESSA	13
7.2.2 TRASCRIZIONI E ISCRIZIONI RILEVATE NEL VENTENNIO ANTECEDENTE IL PIGNORAMENTO	14
7.3 VINCOLI ED ONERI GIURIDICI	29
ALTRE INFORMAZIONI PER L'ACQUIRENTE	30
8. CONSISTENZA	30
9. VALUTAZIONE COMPLESSIVA DEL LOTTO	32
9.1 CRITERIO DI STIMA	32

9.1.1 LA DETERMINAZIONE DEL PIU' PROBABILE VALORE DI MERCATO DEL BENE IMMOBILE	32
IL PREZZO DI VENDITA DELL'IMMOBILE	32
9.1.2 ADEGUAMENTI IN RIDUZIONE E CORREZIONI DELLA STIMA	33
9.1.3 PREZZO A BASE D'ASTA DEL LOTTO N° 17	33
10 STATO DI POSSESSO DEL BENE IMMOBILE	33
11 DESCRIZIONE SINTETICA PER IL BANDO D'ASTA	34
SCHEMA RIASSUNTIVO PER LA PUBBLICITA'	38
FORMALITA' DA CANCELLARE CON IL DECRETO	39
ELENCO ALLEGATI	47

PREMESSA

L'atto di pignoramento afferisce a molteplici beni immobili.

La separata relazione peritale redatta dall'Esperto ed intitolata **“Relazione generale di sintesi”** enumera progressivamente ciascun lotto che sarà oggetto di vendita e identifica i territori comunali in cui ricadono.

La detta relazione a cui si rimanda per i contenuti è caratterizzata dai seguenti paragrafi intitolati : **“PREMESSA GENERALE; PREMESSA; CONTROLLO DELLA COMPLETEZZA DELLA DOCUMENTAZIONE DI CUI ALL'ART. 567 II° COMMA C.P.C.; PRECISAZIONE DELL'ESPERTO”**, intendendosi detti paragrafi parti integranti e sostanziali di questa perizia immobiliare afferente il **LOTTO N° 17**.

Il LOTTO di che trattasi è identificato nell'atto di pignoramento e nell'atto di vendita nel seguente modo: -omissis-

[REDACTED]

- omissis.

LOTTO N° 17

Unità immobiliare residenziale sita al secondo piano interno 9 dell'edificio pluripiano con accesso dal civico 3/A di via Pier Paolo Pasolini in Turi.

1) **ESATTA INDIVIDUAZIONE DEL BENE PIGNORATO**

LOTTO N° 17

Si tratta di una unità residenziale [redacted] che
impegna parte del secondo piano dell'edificio pluripiano residenziale sito in

[redacted]

1.1 Dati Catastali.

L'unità pignorata è identificata in [redacted]

[redacted]

Foglio	Particella	Sub	Zona	Micro	Categoria	Classe	Consistenza	Dati di superficie	Rendita
[redacted]	[redacted]	[redacted]			[redacted]	[redacted]	[redacted]	[redacted]	[redacted]

[redacted] strada La Quacquera n. NC piano T (oggi via P.P. Pasolini).

Il bene immobile sopra identificato non è divisibile.

1.2 Confini


[redacted]





2) DESCRIZIONE DEL BENE PIGNORATO



LOTTO N° 17 (All. n° 1 raccolta di nn° 18 fotografie - nn° 3 elaborati grafici).

2.1 Le generalità sulla descrizione dello stato dei luoghi e sulla localizzazione del bene staggito trattate nella separata relazione peritale intitolata “Relazione generale di sintesi” costituiscono premessa al presente paragrafo e pertanto si intendono pedissequamente riportate e integralmente trascritte.

L’edificio in cui è contenuta a livello di secondo piano l’unità staggita è parte integrante di un complesso residenziale 



Nel breve termine la viabilità pubblica costituita da due traverse ortogonali tra loro, ha assunto la denominazione 





Il portone è posto in posizione centrale ed in arretramento rispetto all’allineamento del prospetto dell’edificio, l’androne è un piccolo spazio

direttamente collegato al vano scala e precisamente alle rampe che immettono al piano seminterrato e al piano rialzato (All. n° 1, foto nn° 3-4).

Pertanto l'androne con il corpo scala hanno la propria mezzeria che si identifica con l'asse di simmetria trasversale del fabbricato; l'asse longitudinale si identifica lungo il ballatoio di piano e quest'ultimo distribuisce a quattro appartamenti.

Più precisamente, frontalmente a chi sale per le scale e giunge al ballatoio di piano, è posizionato il vano ascensore, quindi il ballatoio distribuisce simmetricamente a destra e a sinistra a due appartamenti per parte.



L'unità staggita ha accesso dal quarto portoncino a destra di chi percorre il ballatoio per salire ovvero dal secondo a destra di chi esce dall'ascensore (All . n° 1, foto nn° 5 - 6); impegna la superficie d'angolo racchiusa dai prospetti nord e est dell'edificio.

L'ingresso è un open space che si articola su di una superficie irregolare in cui vi è la zona soggiorno-pranzo ed un angolo cucina a ridosso della parete di confine ovest con l'unità contigua (All. n° 1, foto nn° 7-8), il vano è illuminato ed aerato da un ampio finestrone a tre ante che immette a nord ad un balcone.

La superficie utile netta fruibile è pari a **mq 30,95**.

La zona notte è distinta da un disimpegno rettangolare accessibile dalla parete est dell'open space (All. n° 1, foto nn° 8-9); il disimpegno distribuisce frontalmente a due camere e lateralmente, a sinistra, al bagno (All. n° 1, foto nn° 9-10) e a sinistra ad un'altra camera.

La superficie utile netta fruibile è pari a **mq 2,90**.

Il bagno è un rettangolo che prospetta a nord sul balcone (All. n° 1, foto nn° 11-12) ed ha una superficie utile netta fruibile pari a **mq 4,85**.

Le due camere sono ampie e di forma regolare quadrilatera e prospettano a est sul balcone.

La camera n° 1 (All. n° 1, foto nn° 13) ha una superficie utile netta fruibile pari a **mq 15,75** e la camera n° 2 (All. n° 1, foto nn° 14) ha una superficie utile netta fruibile pari a **mq 9,50**.

I balconi sono due (All. n° 1, foto nn° 15-16-17-18) e si delineano sul prospetto nord e sul prospetto est dell'edificio.

La superficie complessiva è pari a **mq 16,85**.

L'altezza interna netta dell'appartamento è pari a m 2,70.

La superficie lorda coperta totale è pari a **mq 74,80** e la superficie utile netta fruibile coperta è pari a **mq 63,95**.

L'edificio ha una struttura portante intelaiata costituita da pilastri e travi in conglomerato cementizio armato con orizzontamenti latero-cementizi che

definiscono i vari piani; le murature di tomagno sono di spessore complessivo pari a cm 34, i tramezzi dell'appartamento sono in muratura di mattoni e tufelle di spessore complessivo pari a cm 10.

In generale, a vista, l'appartamento è in buone condizioni e non è mai stato utilizzato, a dire del rappresentante della debitrice.

Le pareti necessitano della ritinteggiatura.

Le rifiniture sono le seguenti.

La pavimentazione della quasi totalità dell'appartamento è costituita da piastrelle di gres ceramico quadrate di lato pari a cm 60 e di colore chiaro, fatta eccezione per il bagno.

Il battiscopa è unico ed è conformato da listelli chiari di gres, di altezza pari a cm 8.

La cucina ha il rivestimento posto soltanto sulla parete attrezzata per un'altezza pari a m 2,20 e per l'estensione pari a m 3,66, è costituito da piastrelle quadrate chiare di lato pari a cm 22.

Il vano bagno è pavimentato con piastrelle di gres ceramico di colore marrone, di forma quadrata e di lato pari a cm 33 e le pareti sono rivestite con piastrelle di gres ceramico rettangolari cm 20 x cm 33 costituenti fasce orizzontali di colore marrone e fasce orizzontali di colore bianco; l'altezza del rivestimento è pari a m 2,20.

Gli arredi sono completi e sono costituiti da una vasca da bagno, tazza a sedere con zaino di scarico incassato nella muratura, bidet e lavabo; sono nuovi. Tutti i complementi sono di marca XXXXXXXXXX e la rubinetteria è con miscelatore. Vi è il raccordo di carico per la lavatrice.

La pavimentazione dei balconi è costituita da piastrelle di gres ceramico per esterni di colore grigio, quadrate di lati pari a cm 30; il battiscopa è dello stesso materiale ed è alto cm 10.

Gli infissi esterni sono conformati dal telaio in pvc e cornici in legno di colore noce, di spessore complessivo pari a cm 7 con vetri camera di spessore complessivo pari a cm 3; le serrande sono in pvc.

Le bussole sono in legno preverniciato di colore bianco; la porta di ingresso è di tipo blindata, di spessore pari a cm 7.

L'impianto di riscaldamento e di produzione dell'acqua calda sanitaria è autonomo ed è alimentato da una caldaia per esterni [REDACTED], la distribuzione dell'acqua avviene con tubazioni sotto traccia che alimentano i radiatori in alluminio di colore chiaro, sospesi del tipo a elementi modulari composti da 4 moduli fino a 15 moduli; il vano bagno è dotato di termoarredo.

L'impianto elettrico è posizionato sotto traccia, completo di pulsantiere e prese di collegamento in vista, della serie "[REDACTED]", completo di quadro elettrico e interruttore "salvavita".

Non è stata acquisita alcuna certificazione di legge e non è stato reperito alcun documento nei fascicoli tecnici comunali.

2.2 Opzione IVA

La vendita immobiliare è assoggettata a I.V.A. in quanto trattasi di immobile realizzato dall'esecutata e in piena proprietà della stessa.

3) ANNO DI COSTRUZIONE DELL'IMMOBILE

[REDACTED]

[REDACTED]

4) ACCERTAMENTI URBANISTICO - EDILIZI

E' stata eseguita una puntuale ricerca presso [REDACTED]

[REDACTED]

[REDAZIONE]

**5) ESATTA RISPONDENZA DEI DATI
DELL'ATTO DI PIGNORAMENTO CON LE RISULTANZE
CATASTALI IDENTIFICAZIONE CATASTALE – LOTTO
N° 17.**

5.1 Accertamento della rispondenza dei dati specificati nell'atto di pignoramento con i dati catastali attuali.

Il LOTTO di che trattasi è identificato nell'atto di pignoramento nel seguente modo: -omissis-

[REDAZIONE]

Il tutto corrisponde agli attuali dati catastali e la planimetria di accatastamento corrisponde allo stato dei luoghi.

6) Certificazione A.P.E.

L'immobile non è dotato di certificazione A.P.E. e pertanto l'Esperto ha provveduto alla redazione della certificazione, sottoscritta [REDAZIONE]

[REDAZIONE]

7) I proprietari che si sono succeduti nel ventennio anteriore alla data del pignoramento.

7.1 Storia catastale.

L'immobile costituente il LOTTO N° 17 è identificato in Agenzia delle Entrate- Servizi Catastali -



Foglio	Particella	Sub	Zona	Micro	Categoria	Classe	Consistenza	Dati di superficie	Rendita
█	█	█			█	█	█	█	█

strada La Quacquera n. NC piano T (oggi via P.P. Pasolini).

Segue la vicenda storica catastale.

Intestazione proprietà a partire dalla costituzione e fino all'attualità



**7.2) VERIFICA DELL'ESATTA PROVENIENZA
RICOSTRUZIONE ANALITICA DELLE ISCRIZIONI E
TRASCRIZIONI SUI BENI IMMOBILI NEL VENTENNIO
ANTECEDENTE ALLA DATA DI NOTIFICA DEL
PIGNORAMENTO – LOTTO N° 17**

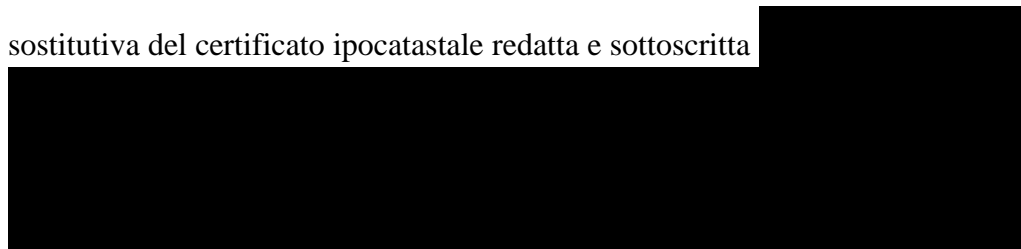
7.2.1 Premessa.

Ing. Luigi Cea 70123 Bari Corso Mazzini n° 53 - cell. +39 335 6277500
p.IVA: 00492200720 CF: CEALGU48L07A662Q p.e.c.: luigi.cea@ingpec.eu




7.2.2 Trascrizioni e Iscrizioni rilevate nel ventennio antecedente il pignoramento.


Il sottoscritto C.T.U. attesta che dall'esame della certificazione notarile sostitutiva del certificato ipocatastale redatta e sottoscritta








ELENCO DELLE FORMALITA' AFFERENTI L'IMMOBILE







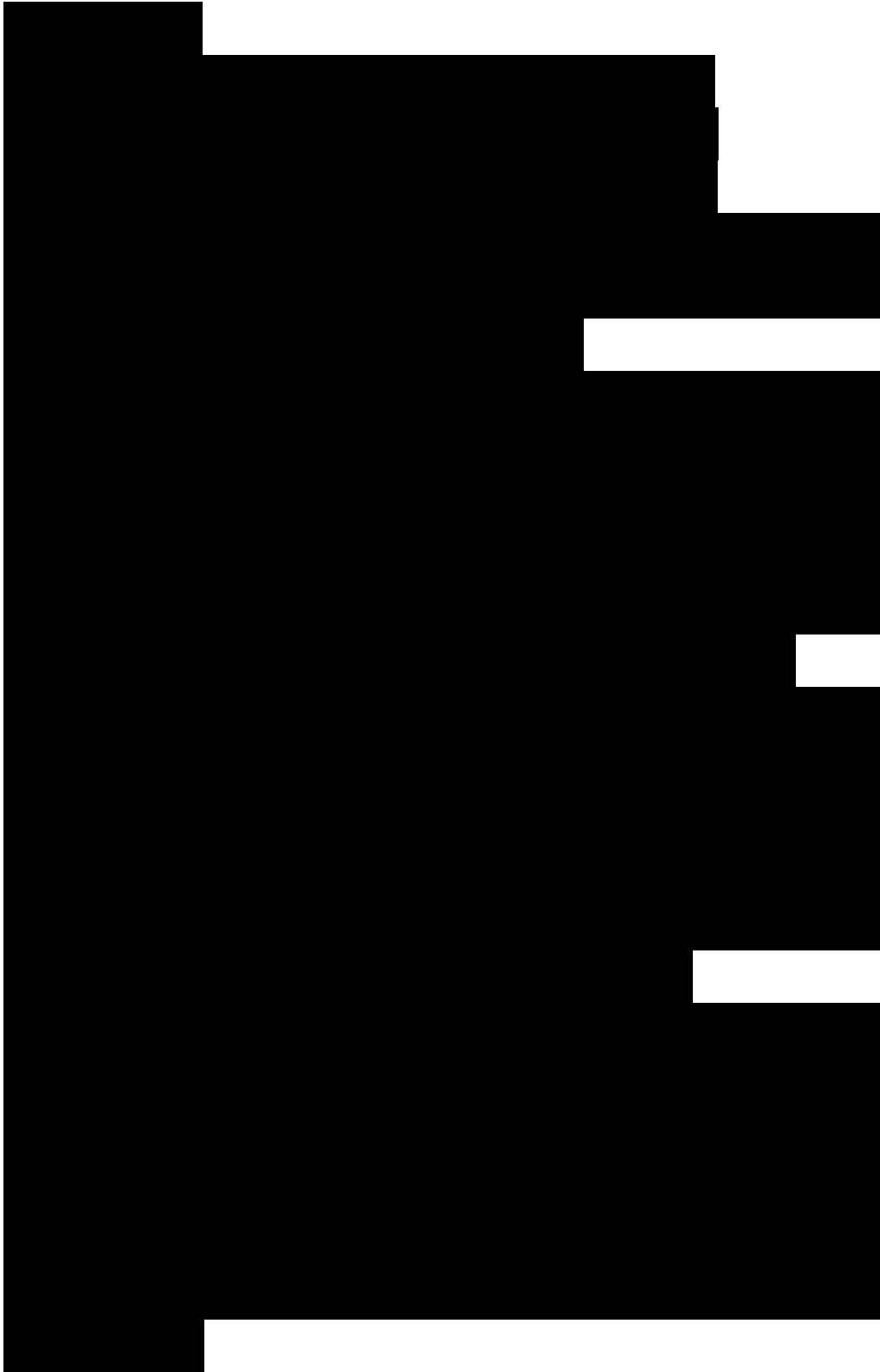






ELENCO DELLE FORMALITA' AFFERENTI LA























7.3) VINCOLI ED ONERI GIURIDICI

7.3.1 Vincoli ed oneri giuridici che resteranno a carico dell'acquirente, rilevati **per il ventennio antecedente alla data del pignoramento.**

Domande giudiziali o altre trascrizioni pregiudizievoli: **no**.

Convenzioni matrimoniali e provvedimenti d'assegnazione: **no**

Atti di asservimento urbanistico: **non dichiarati**

Altre limitazioni d'uso: **si**.



ALTRE INFORMAZIONI PER L'ACQUIRENTE

Spese ordinarie, non dichiarate.

Spese condominiali scadute ed insolute alla data della perizia, a carico



8) CONSISTENZA

L' unità immobiliare ha la seguente consistenza.

- | | |
|--|-------------------|
| 1) superficie totale lorda | = mq 74,90 |
| 2) superficie totale utile netta fruibile | = mq 63,95 |
| 3) superficie utile netta dei balconi; | = mq 16,85. |

La **superficie commerciale**, omogeneizzando i dati, sarà pari a:


- | | |
|--|------------|
| 1) superficie totale lorda (100%) | = mq 74,90 |
| 2) superficie balconi ¹ (30%) | = mq 5,05 |

Pertanto sommando i dati omogeneizzati, si ottiene:

¹ La superficie dei balconi, terrazze, porticati e simili, di pertinenza esclusiva comunicanti con i vani principali sono computati nella misura del 30 per cento, fino a metri quadrati 25, e del 10 per cento per la quota eccedente;

Destinazione	S lorda (mq)	Coeff.	S commerciale
Unità immobiliare residenziale	74,90	1	mq 74,90
Balconi	16,85	0,30	mq 5,05
Superficie commerciale totale			<u>mq 79,95</u>

Il sopra riportato parametro è la base per la stima comparativa.



Tanto consegue dalla circostanza che l'unità non sia stata utilizzata e la vendita giudiziaria costituisca la prima vendita.

Peraltro l'indicatore di vetustà o di deprezzamento sul prezzo di vendita stabilito nella convenzione è escludibile giacchè inciderebbe solo per le strutture dell'organismo edilizio.²

Tale incidenza è pari al 3,56% del prezzo di vendita per cui, rapportando il detrattore agli aggiornamenti del costo di costruzione si consegue un prezzo di vendita molto vicino a quello stabilito in origine dalla [REDACTED] che può essere quindi considerato attuale.

9) VALUTAZIONE DEL LOTTO

9.1 Criterio di stima

Si richiama quanto già riportato nella " RELAZIONE GENERALE DI SINTESI " nel paragrafo intitolato "generalità sul procedimento estimativo adottato per la ricerca del più probabile valore di mercato di ciascun bene staggito ", al fine di evitare una ridondante ripetizione.

9.1.1 La determinazione del più probabile valore di mercato del bene immobile

[REDACTED]

[REDACTED]

[REDACTED]

[REDACTED]

La superficie che si assume per la vendita è

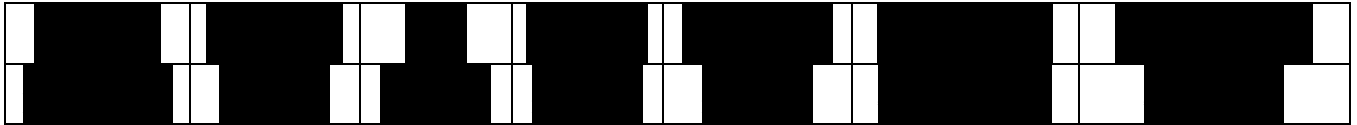
[REDACTED]

balconi.

Consegue il seguente prezzo di vendita:

² Coefficiente di deprezzamento elaborato dall'U.E.E.C. (Unione Europea Esperti Contabili): $Dti = [(Ai + 20)^2 / 140] - 2,86$ ove il termine Ai rappresenta il numero degli anni della categoria i-esima in rapporto percentuale alla sua vita utile.

³ Delibera della G.R. Puglia n° 4541 del di 9 giugno 1986 e ss.mm.ii.



9.1.2 Adeguamenti in riduzione e correzione della stima.


Il prezzo di vendita sopra determinato



In questo caso il valore del 15 % da determinare *per differenza tra oneri tributari su base catastale e reale e per assenza di garanzia per vizi e per l'immediatezza della vendita giudiziaria* è determinato sul definito prezzo di vendita e lo incrementa, per far sì che il prezzo a base d'asta del LOTTO n° 17 risulti invariato rispetto a quello sopra determinato, secondo convenzione.


$$€ 82.687,24 / 0,85 = € **97.279,10**$$

Questo è il prezzo di vendita dell'immobile pignorato, prezzo che contiene l'aliquota del 15% coincidente con le riduzioni dovute per le vendite giudiziarie.

	Riduzione del valore del 15% per differenza tra oneri tributari su base catastale e reale e per assenza di garanzia per vizi e per l'immediatezza della vendita giudiziaria	€ 14.591,86
---	---	--------------------

9.1.3 Prezzo a base d'asta del lotto n° 17.

Il prezzo base del “ LOTTO N° 17 “ nello stato di fatto e di diritto in cui si trova, al netto della riduzione, è pari a **€ 82.687,24**.

Valore dell'unità immobiliare al netto delle riduzioni nello stato di fatto in cui si trova:	€ 82.687,24
	€ 82.687,24

10) STATO DI POSSESSO DEL BENE IMMOBILE.

10.1



10.2 STATO DI LOCAZIONE.


L'unità immobiliare non è condotta in locazione.


10.3 Il detto bene non è gravato da vincoli storico-artistici; non è gravato da censo, livello o uso civico.

10.4 Non è assoggettato a procedura di espropriazione per pubblica utilità.

11) DESCRIZIONE SINTETICA PER IL BANDO D'ASTA

LOTTO N° 17

Unità residenziale che impegna quota parte della superficie di secondo piano dell'edificio pluripiano residenziale sito 



L'unità staggita ha accesso dal quarto portoncino a destra di chi percorre il ballatoio per salire ovvero il secondo a destra di chi esce dall'ascensore; impegna la superficie d'angolo racchiusa dai prospetti nord e est dell'edificio.

L'ingresso è un open space che si articola su di una superficie irregolare in cui vi è la zona soggiorno-pranzo ed un angolo cucina; la zona notte è distinta da un disimpegno rettangolare accessibile dalla parete est dell'open

space e quest'ultimo distribuisce frontalmente a due camera e lateralmente a sinistra al bagno.

Gli ambienti sono arieggiati e illuminati direttamente da finestre e finestroni; le murature di tompagno sono di spessore complessivo pari a cm 34, i tramezzi dell'appartamento sono in muratura di mattoni e tufelle di spessore complessivo pari a cm 10 e necessitano della ritinteggiatura.

La pavimentazione dell'appartamento è costituita da piastrelle di gres ceramico quadrate di lato pari a cm 60 e di colore chiaro; il battiscopa è unico ed è conformato da listelli chiari di gres, di altezza pari a cm 8. L'angolo cucina ha il rivestimento posto soltanto sulla parete attrezzata per un'altezza pari a m 2,20 per l'estensione pari a ml 3,66.

Il vano bagno è pavimentato con piastrelle di gres ceramico di colore marrone, di forma quadrata e di lato pari a cm 33 e le pareti sono rivestite con piastrelle di gres ceramico rettangolari cm 20 x cm 33 con disegno a fasce orizzontali alternate di colore bianco e marrone; l'altezza del rivestimento è pari a m 2,20.

Gli arredi sono completi e sono costituiti da una vasca, tazza a sedere con zaino di scarico incassato nella muratura, bidet e lavabo; sono nuovi. Tutti i complementi sono di marca XXXXXXXXXX e la rubinetteria è con miscelatore.

Gli infissi esterni sono in pvc e cornici in legno di colore noce, di spessore complessivo pari a cm 7 con vetri camera di spessore pari a cm 3; le serrande sono in pvc.

Le bussole sono in legno preverniciato di colore bianco, la porta di collegamento dell'open space con la zona notte è scorrevole; la porta di ingresso è di tipo blindata, di spessore pari a cm 7.

L'impianto di riscaldamento e di produzione dell'acqua calda sanitaria è autonomo è dotato di caldaia per esterni marca "██████████", la distribuzione dell'acqua avviene con tubazioni sotto traccia che alimentano i radiatori in alluminio di colore chiaro, sospesi del tipo a elementi modulari; il vano bagno è dotato di termoarredo.

L'impianto elettrico è posizionato sotto traccia, completo di pulsantiere e prese di collegamento in vista, della serie "██████████" è completo di quadro elettrico e interruttore "salvavita".

L'altezza interna netta dell'appartamento è pari a m 2,70.

La superficie lorda coperta totale è pari a mq 74,80 e la superficie utile netta fruibile coperta è pari a mq 63,95

La superficie di vendita è pari a mq 74,06.

I balconi hanno una superficie complessiva pari a mq 16,85, la pavimentazione è costituita da piastrelle di gres ceramico per esterni di colore grigio, quadrate di lati pari a cm 30; il battiscopa è dello stesso materiale ed è alto cm 10.

L'edificio ha struttura portante intelaiata costituita da pilastri e travi in conglomerato cementizio armato con orizzontamenti latero-cementizi.

Intestazione:

-

E' identificata come segue in Catasto Fabbricati di Turi:

Foglio	Particella	Sub	Zona Cens.	Micro Zona	Categoria	Classe	Consistenza	Dati di superficie	Rendita
█	█	█			█	█	█	█	█

strada La Quacquera n. NC piano T (oggi via P.P. Pasollini).

Confina:



Prezzo a base d'asta del LOTTO N° 17 € 82.687,24

SCHEMA RIASSUNTIVO PER LA PUBBLICITA'
Esecuzione Immobiliare n. [REDACTED] del r.g.e.


LOTTO N° 17 - PREZZO BASE D'ASTA: € 82.687,24


Unità immobiliare residenziale sita al secondo piano interno 9 dell'edificio pluripiano con accesso dal civico 3/A di via Pier Paolo Pasolini in Turi, [REDACTED]			
<i>Ubicazione</i>	[REDACTED]		
<i>Diritto reale</i>	Proprietà	<i>Quota</i>	[REDACTED]
<i>Tipologia immobile</i>	[REDACTED]	<i>Superficie residenziale</i>	<i>Superficie di vendita</i> mq 74,06
<i>Stato conservativo:</i> Buono			
<i>Descrizione</i>	[REDACTED]		
<i>Vendita soggetta a IVA</i>	Si		


**FORMALITÀ DA CANCELLARE CON IL DECRETO DI
TRASFERIMENTO**






















Tanto il sottoscritto rassegna all'attenzione della V.S. Ill.ma, in ossequio al mandato di fiducia conferito, con il convincimento di avere bene e fedelmente adempiuto.


Bari, marzo 2023

L'Esperto

Ing. Luigi Cea


Allegati.

- (*i verbali di sopralluogo sono allegati nella cartella della relazione generale di sintesi*);
- LOTTO n° 17 raccolta di nn° 18 fotografie illustrative lo stato dei luoghi;
- Elaborato grafico n° 1 LOTTO N° 17;
- Elaborato grafico n° 2 LOTTO N° 17;
- Elaborato grafico n° 3 LOTTO N° 17;

- 
- questa relazione peritale, priva dei nomi nel rispetto della Legge sulla privacy - LOTTO N° 17,


- Checklist LOTTO N° 17;
- relazione: separata succinta descrizione del lotto n° 17 secondo lo schema per la pubblicazione del bando di vendita immobiliare;
- fogli riassuntivo in formato word zip degli identificativi catastali del bene periziato Lotto N° 17.

La seguente documentazione non viene allegata in quanto è già presente nel fascicolo peritale con l'avvenuto deposito degli atti afferenti al LOTTO n° 1.










- La seguente documentazione non viene allegata in quanto è già presente nel fascicolo peritale con l'avvenuto deposito degli atti afferenti al LOTTO n° 2.



- La seguente documentazione non viene allegata in quanto è già presente nel fascicolo peritale con l'avvenuto deposito degli atti afferenti al LOTTO n° 7.

