

MODULARIO
F. Cat. S.T. - 481



MINISTERO DELLE FINANZE
DIREZIONE GENERALE DEL CATASTO E DEI SERVIZI TECNICI ERARIALI

MOD. B (Nuovo Catasto Edilizio Urbano)

Lire
20

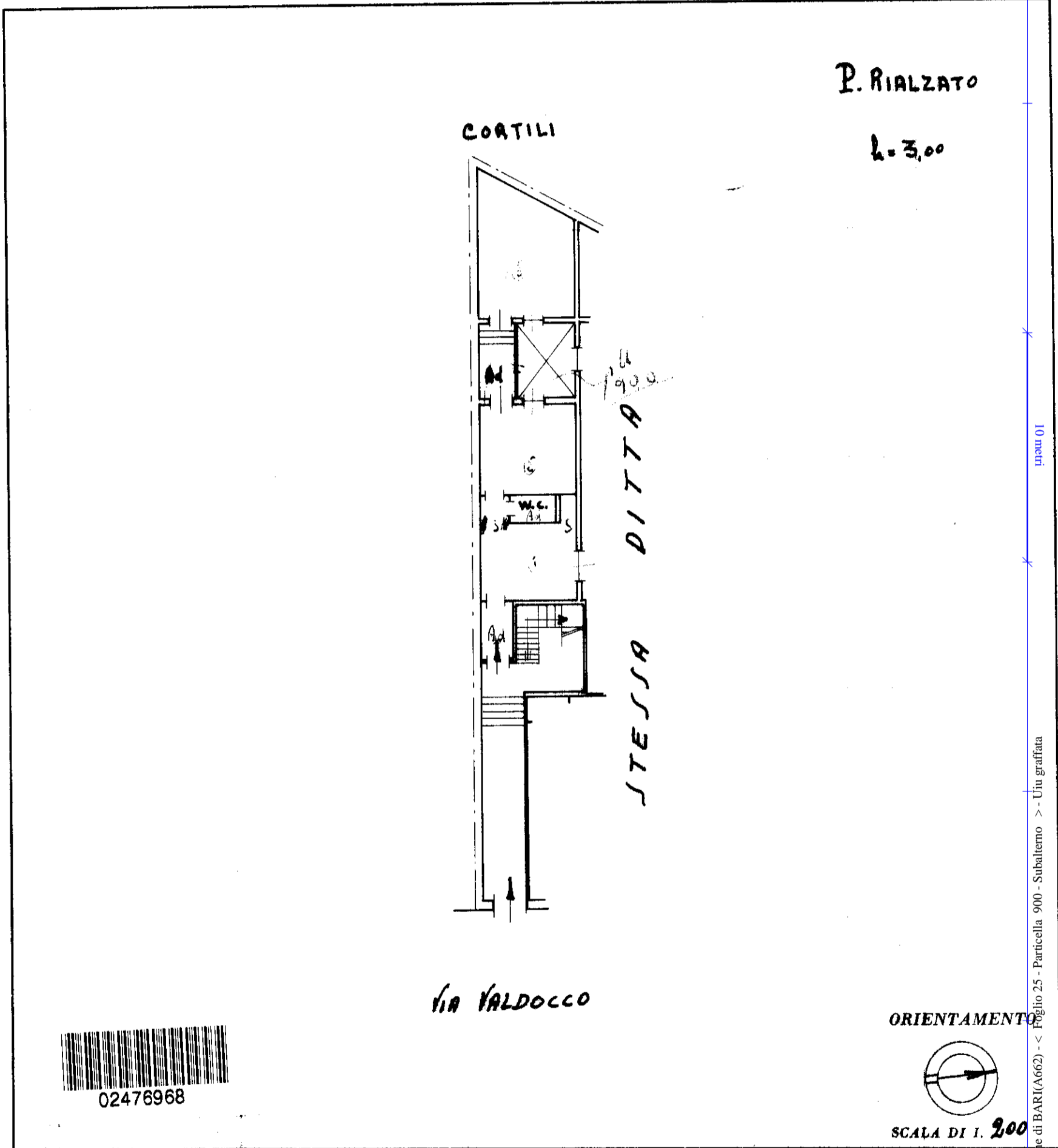
NUOVO CATASTO EDILIZIO URBANO

(R. DECRETO-LEGGE 13 APRILE 1939, N. 652)

Planimetria dell'immobile situato nel Comune di BARI Via VALDOCCO 7

Ditta

Allegata alla dichiarazione presentata all'Ufficio Tecnico Erariale di BARI



SPAZIO RISERVATO PER LE ANNOTAZIONI D'UFFICIO

DATA
PROT. N°

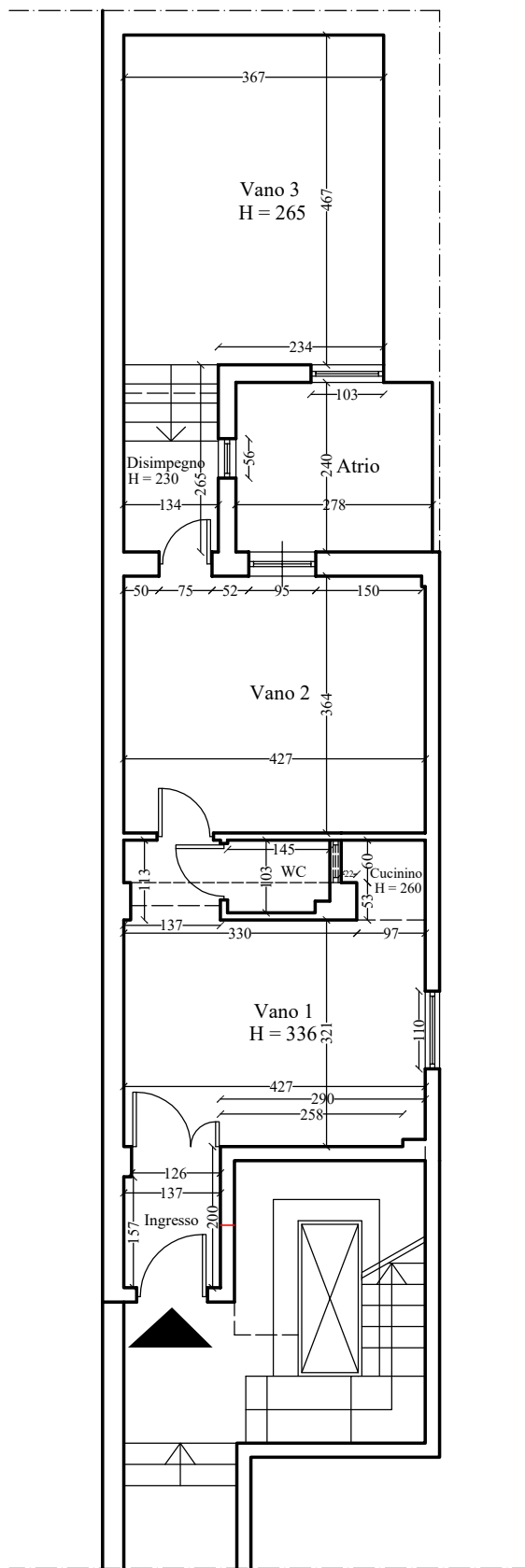
Compilata dal Ing. DOMENICO GASSI
(Titolo, nome e cognome del tecnico)

Iscritto all'Albo de gli Ingegneri
della Provincia di BARI

DATA 16-1-1959

Firma: [Signature]

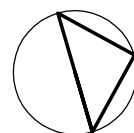
ISTITUTO POLIGRAFICO DELLO STATO



Via Monsignore Francesco Nitti

Appartamento - Piano rialzato

PLANIMETRIA STATO DEI LUOGHI



scala 1:100