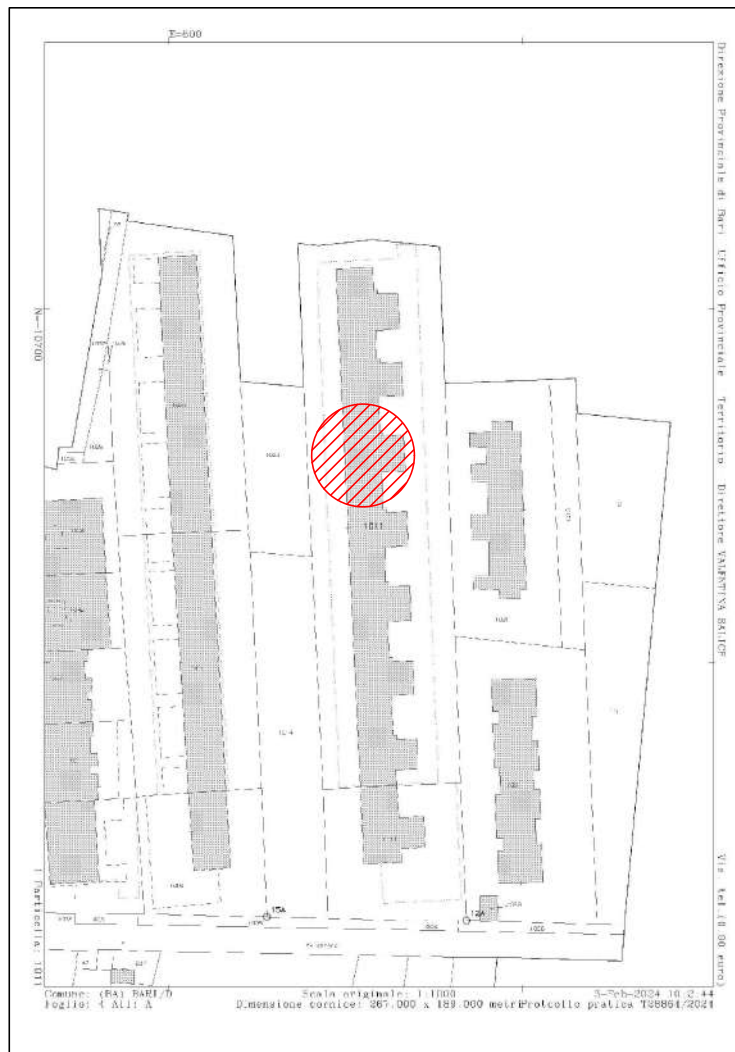


Localizzazione del bene immobile pignorato:
Stralci di ortofoto zenitale
Stralcio di mappa catastale fg 4 Loseto-Bari p.lla 1011 sub 13


Stralcio di mappa catastale
Loseto-Bari fg 4 p.la 1011




Stralcio di ortofoto zenitale della zona: localizzazione

(ortofoto estratta dal sito proprietario Google Earth)

Loseto-Bari: ortofoto generale della zona




Scala : varie



Stralcio di ortofoto zenitale: dettaglio della localizzazione

(ortofoto estratta dal sito proprietario Google Earth)

Loseto-Bari : via Giacomo Giacobelli civico 39

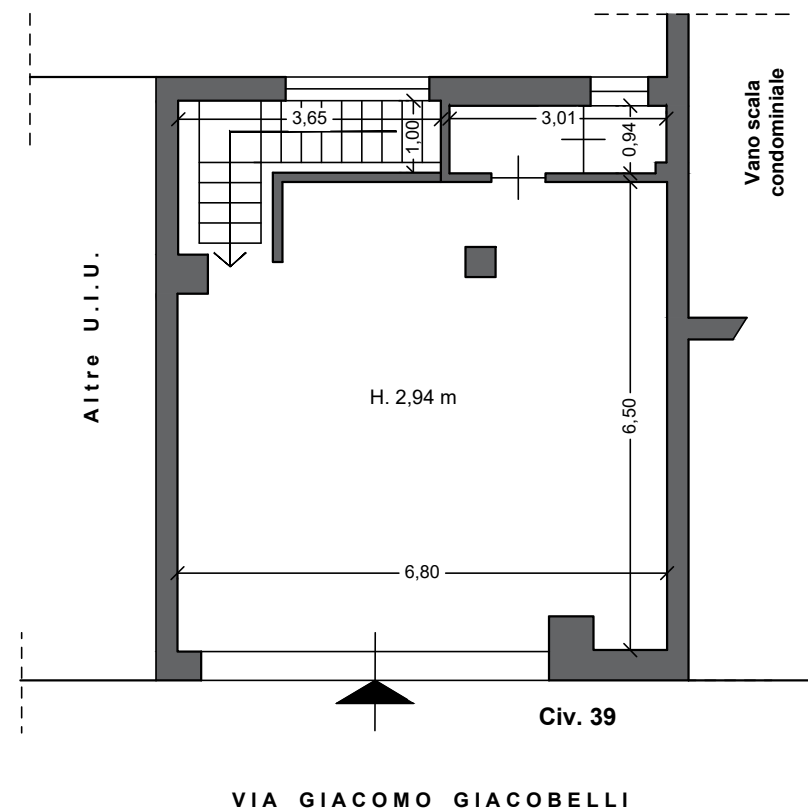


TRIBUNALE DI BARI
II° SEZIONE CIVILE - Ufficio Esecuzioni Immobiliari
Proc. Esecutiva n° 273/2022
Ill.mo Sig. G.E. Dr.sa Marina Cavallo
LOTTO UNICO
Elaborato grafico N° 1
Planimetrie generali - localizzazione: ortofoto e catastale

L'Esperto
Ing. Luigi Cea

Misurazioni

PIANO TERRA

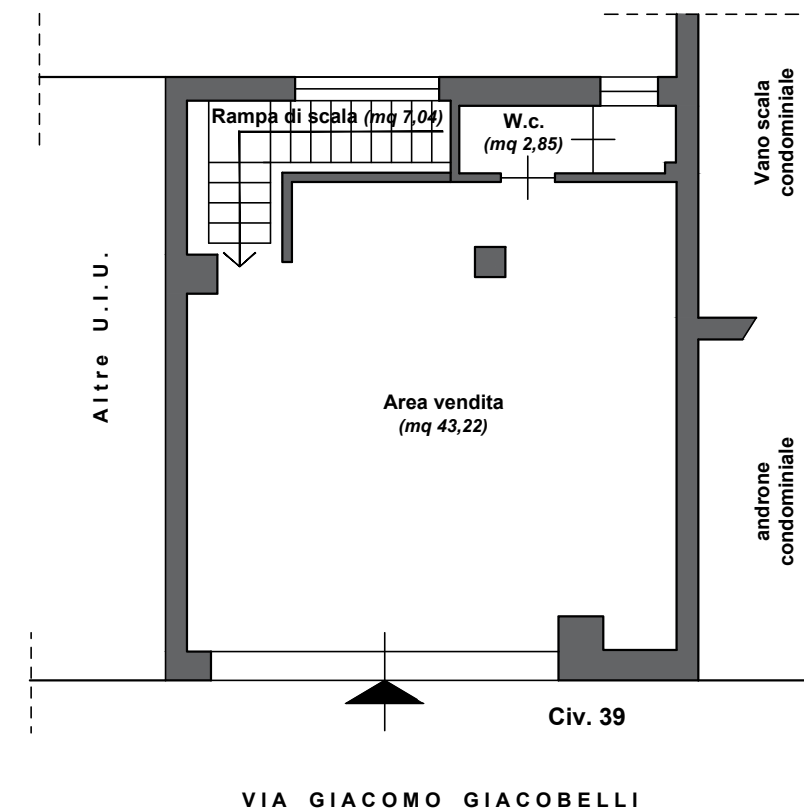


Destinazioni degli ambienti e superfici

$S_{Tot.utile} = 53,11 \text{ mq}$ - $S_{Tot.lorda} = 59,50 \text{ mq}$

PIANO TERRA

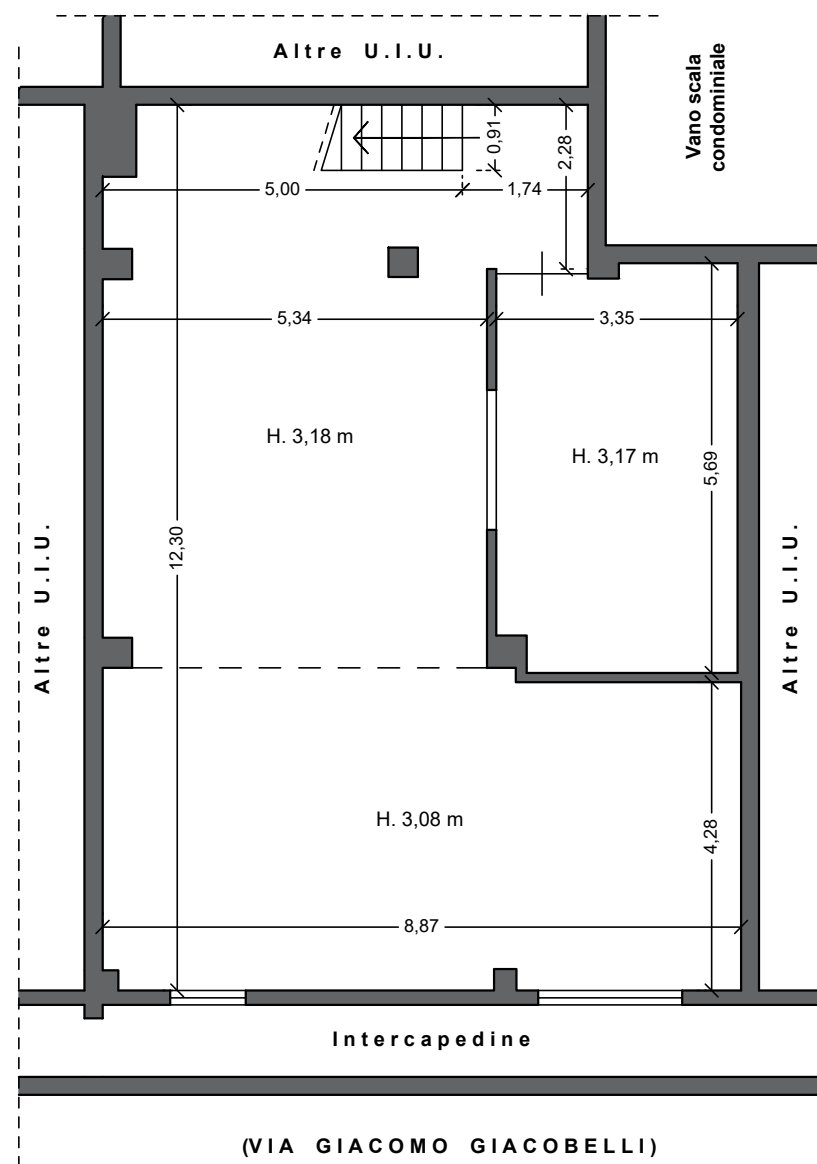
Scala 1:100



TRIBUNALE DI BARI
II° SEZIONE CIVILE - Ufficio Esecuzioni Immobiliari
Proc. Esecutiva n° 286 / 2023
III.mo Sig. Presidente Dr. Antonio Ruffino
LOTTO UNICO
Elaborato grafico N° 2
Unità immobiliare a piano terra sito alla via G. Giacobelli civico 8 in Loseto (Ba).
Planimetria del piano terra: misurazioni e destinazioni d'uso
L'Esperto
Ing. Luigi Cea

Misurazioni

PIANO INTERRATO

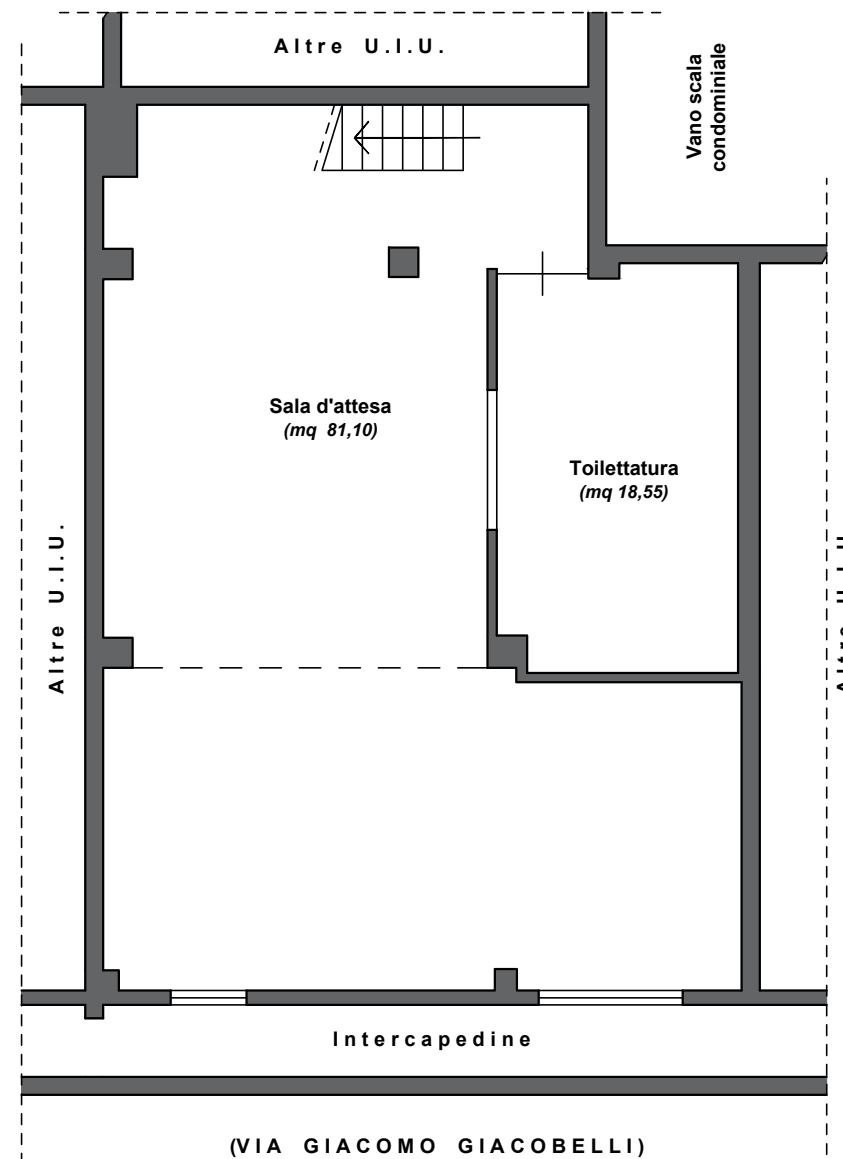


Destinazioni degli ambienti e superfici

S_{Tot.utile} = 99,65 mq - S_{Tot.lorda} = 110,45 mq

PIANO INTERRATO

Scala 1:100



TRIBUNALE DI BARI
II° SEZIONE CIVILE - Ufficio Esecuzioni Immobiliari
Proc. Esecutiva n° 286 / 2023
III.mo Sig. Presidente Dr. Antonio Ruffino
LOTTO UNICO

Elaborato grafico N° 3

Unità immobiliare a piano terra sito alla via G. Giacobelli civico 8 in Loseto (Ba).

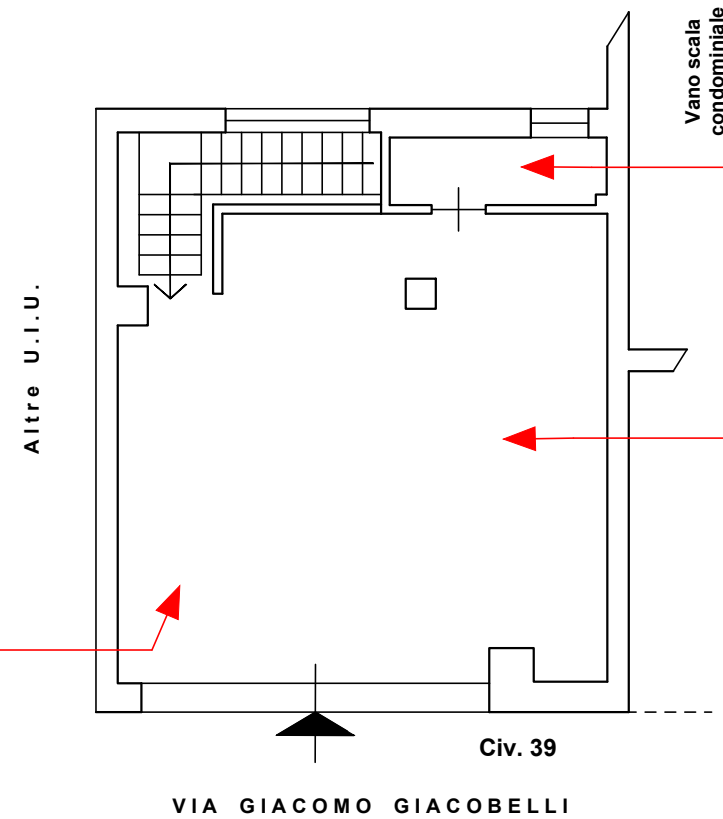

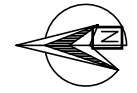
Planimetria del p. interrato: misurazioni e destinazioni d'uso

L'Esperto
Ing. Luigi Cea

Documentazione fotografica

Scala 1:100

PIANO TERRA



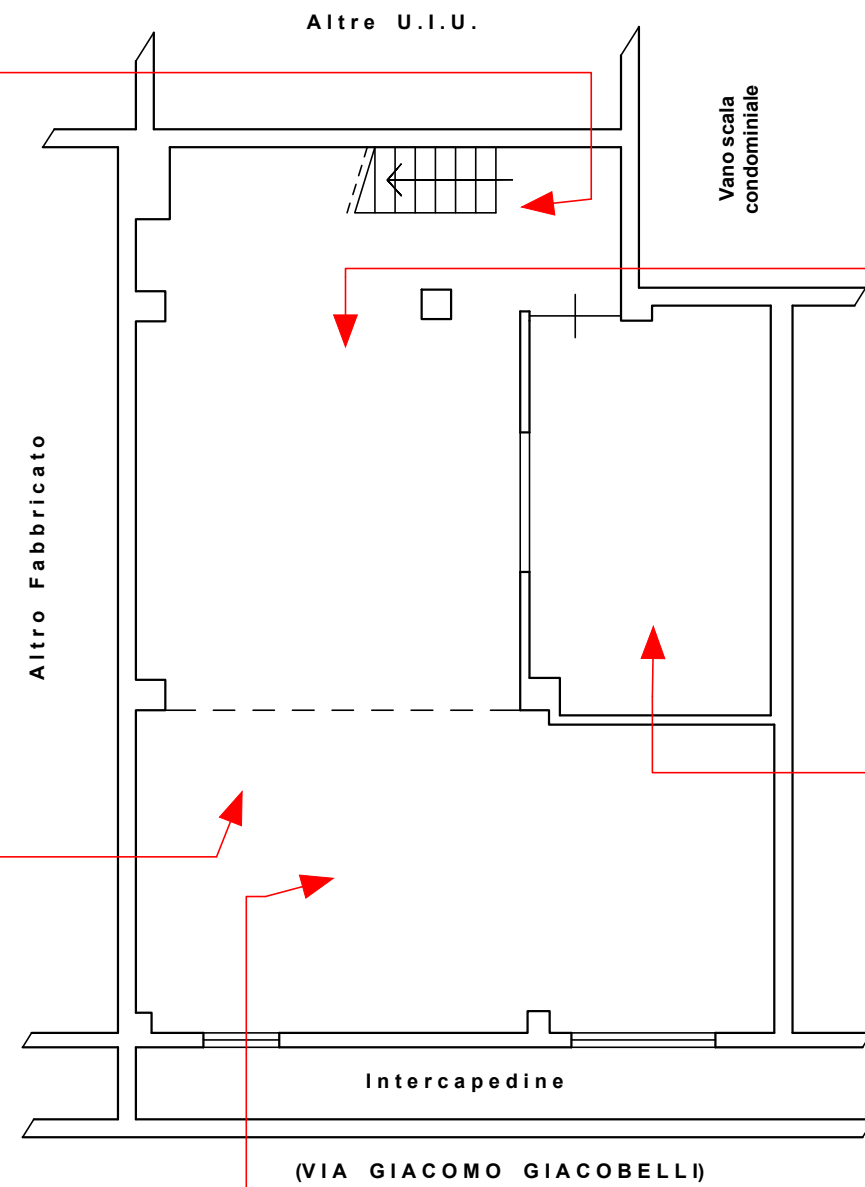

TRIBUNALE DI BARI
II° SEZIONE CIVILE - Ufficio Esecuzioni Immobiliari
Proc. Esecutiva n° 286 / 2023
III.mo Sig. Presidente Dr. Antonio Ruffino
LOTTO UNICO
Elaborato grafico N° 4
Unità immobiliare a piano terra sito alla via G. Giacobelli civico 8 in Loseto (Ba).
Planimetria p. terra: direzione di alcuni scatti fotografici
L'Esperto
Ing. Luigi Cea

Documentazione fotografica

Scala 1:100



PIANO INTERRATO



TRIBUNALE DI BARI
II° SEZIONE CIVILE - Ufficio Esecuzioni Immobiliari
Proc. Esecutiva n° 286 / 2023
III.mo Sig. Presidente Dr. Antonio Ruffino
LOTTO UNICO
Elaborato grafico N° 5
Unità immobiliare a piano terra sito alla via G. Giacobelli civico 8 in Loseto (Ba).
Planimetria p. interrato: direzione di alcuni scatti fotografici
L'Esperto
Ing. Luigi Cea

MODULARIO
F. fig. rend. 457



MINISTERO DELLE FINANZE
DIREZIONE GENERALE DEL CATASTO E DEI SS.TT.EE.
CATASTO EDILIZIO URBANO (RDL 13-4-1939, n. 652)

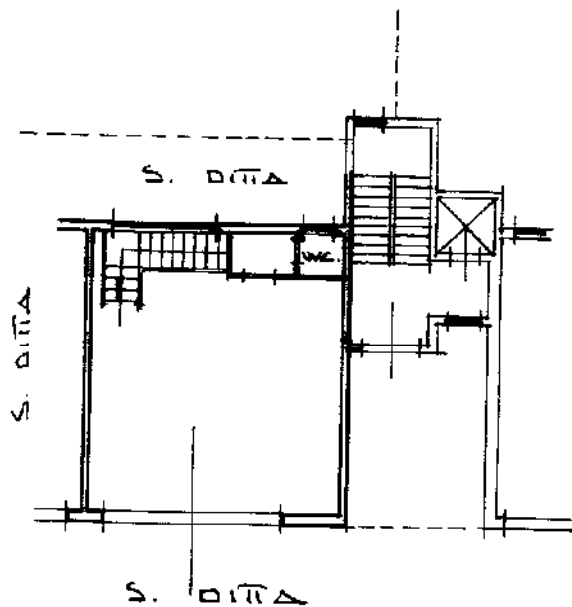
MOD. BN (CEU)

252

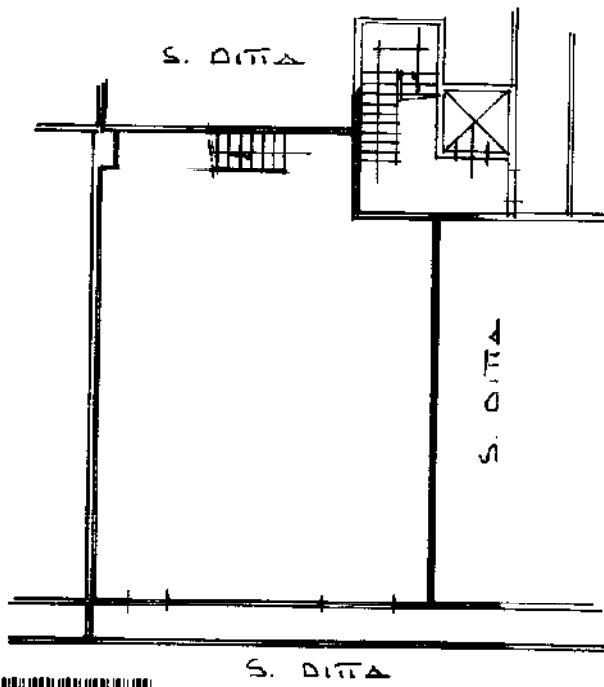
LIRE
250

Planimetria di u.i.u. in Comune di BARI - LOSETO via TRAV. STRADA Prov. LOSETO-VALENZANO civ. 39

Lotto 3



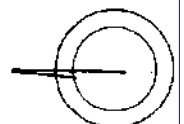
PIANO TERRA
H = 3.00



PIANO INTERRATO
H = 3.10

1100807

ORIENTAMENTO



SCALA DI 1:200

S. DITA
progettata dal CON. APPELA LOZZI
(Titolo, cognome e nome)

RESERVATO ALL'UFFICIO

2.07.91 002131

Ultima planimetria

Data presentazione: 02/07/1991 - Data: 02/12/2023 - n. T147686 - Richiedente: CEALGU48L07A662Q

Totale schede: 1 - Formato di acquisizione: A4(210x297) - Formato stampa: A4(210x297) - n. 15752

n. 1011 sub. 13 data Firma

Catasto dei Fabbricati - Situazione al 02/12/2023 - Comune di BARI(A662) - < Sez. urbana LO - Foglio 4 - Particella 1011 - Subalterno 13 >
MIA GIACOMO GIACOBELLI n. 39 Lotto 3 Piano SI - T