

MODULARIO
E - rig. scand. - 488



MINISTERO DELLE FINANZE
DIREZIONE GENERALE DEL CATASTO E DEI SERVIZI TECNICI ERARIALI
NUOVO CATASTO EDILIZIO URBANO

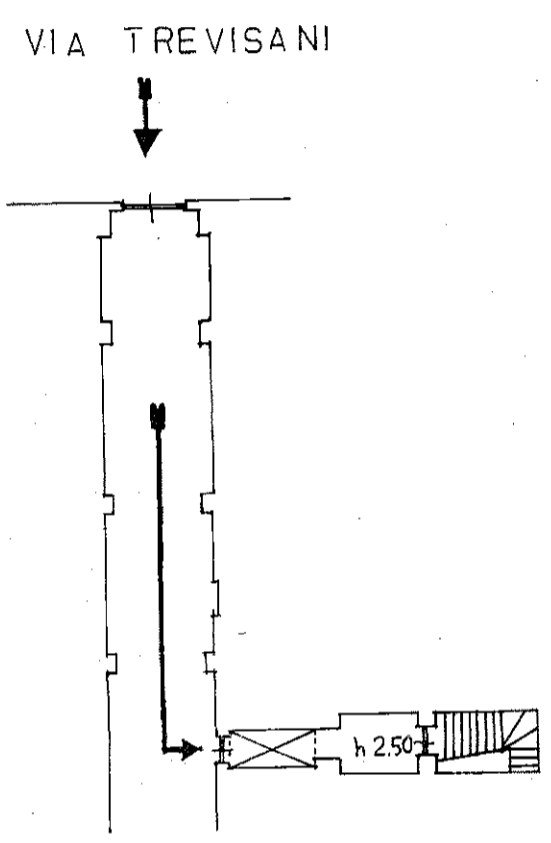
Lire
300

(R. DECRETO-LEGGE 13 APRILE 1939, N. 652)

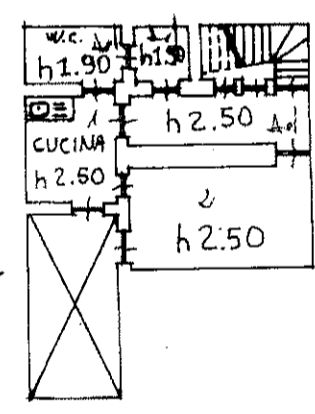
Planimetria dell'immobile situato nel Comune di BARI Via TREVISANI 74

Ditta
Allegata alla dichiarazione presentata all'Ufficio Tecnico Erariale di BARI

FOGLIO 25 n° 474 sub. 4



PIANO TERRENO



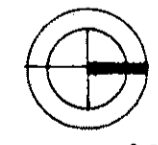
PIANO INTERRATO

Ministero dei Fabbricati - Situazione al 26/05/2022 - Comune di BARI (A662) - Foglio 25 Particella 474 Subalterno 23 >
VIA GIOVAN BATTISTA TREVISANI n. 74 Piano T-S2

Int. mod. 37 u. 89/87
Si allega a D.U. 2820/85



ORIENTAMENTO



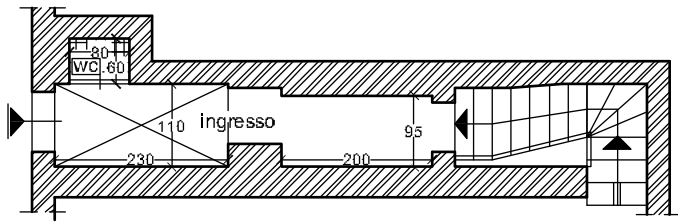
SCALA DI 1:200

SPAZIO RISERVATO PER LE ANNOTAZIONI D'UFFICIO	
DATA PROT. N° 1756	fo. 25 0047

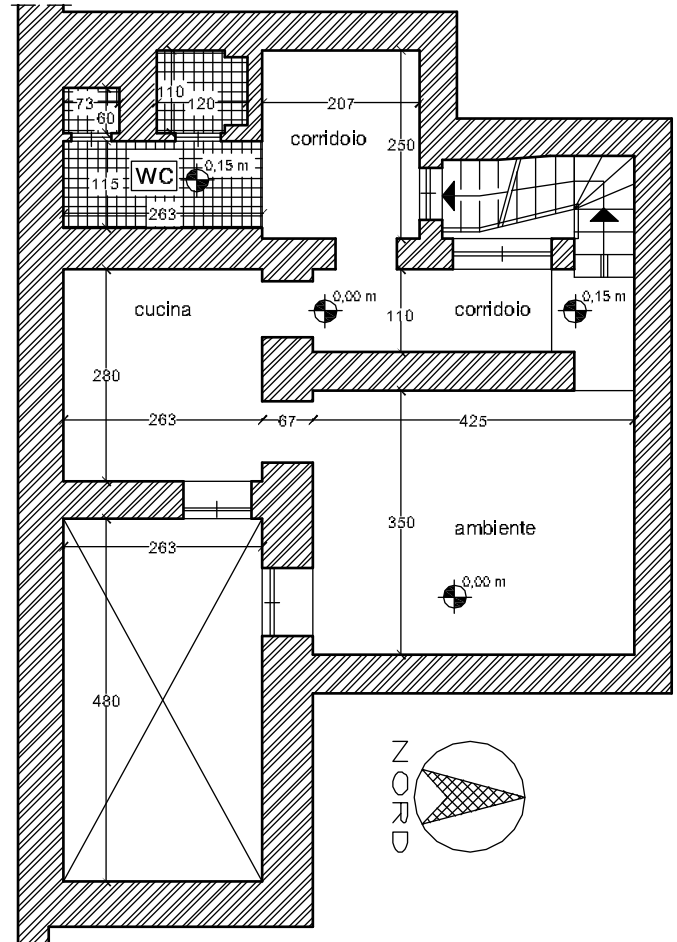
Compilata dal ING. ALESSANDRO SCUDERI
 (Titolo, nome e cognome del tecnico)
 Iscritto all'Albo degli INGEGNERI
 della Provincia di BARI
 DATA 5/2/87
 Firma: Alessandro Scuderi

R.G. Es. n. 85/2022 (lotto 1)

via Trevisani



LOTTO 1: PLANIMETRIA IMMOBILE A) piano terra
scala 1:100



LOTTO 1: PLANIMETRIA IMMOBILE A) piano interrato
scala 1:100

