

**Agenzia del Territorio
CATASTO FABBRICATI
Ufficio Provinciale di
Bari**

Dichiarazione protocollo n. BA0214613 del 13/03/2007

Planimetria di u.i.u. in Comune di Noicattaro

Contrada Scizzo

civ. NC

Identificativi Catastali:

Sezione:

Foglio: 3

Particella: 831

Subalterno: 1

Compilata da:

Laera Nicola

Iscritto all'albo:

Geometri

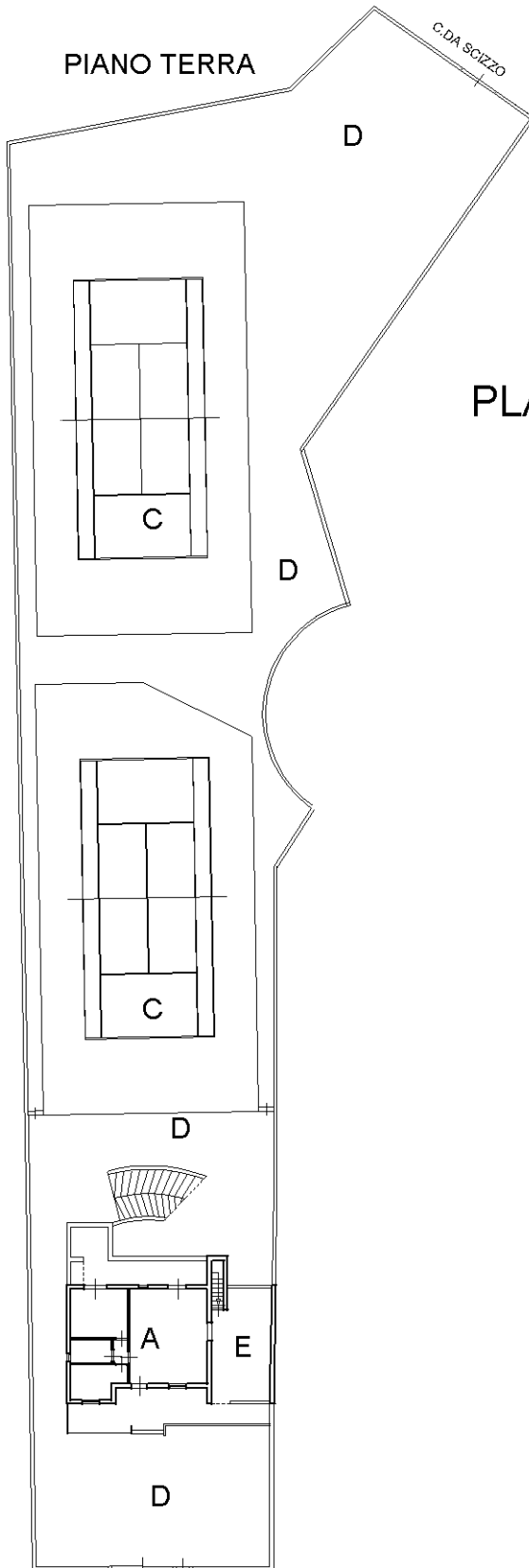
Prov. Bari

N. 3202

Scheda n. 1

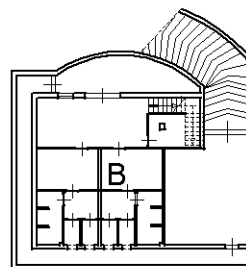
Scala 1:500

PIANO TERRA



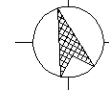
PLANIMETRIA GENERALE

PIANO INTERRATO



C. DA SCIZZO

NORD



Ultima planimetria in atti

C. DA SCIZZO

**Agenzia del Territorio
CATASTO FABBRICATI
Ufficio Provinciale di
Bari**

Dichiarazione protocollo n. BA0214613 del 13/03/2007

Planimetria di u.i.u. in Comune di Noicattaro

Contrada Scizzo

civ. NC

Identificativi Catastali:

Sezione:
Foglio: 3
Particella: 831
Subalterno: 1

Compilata da:
Laera Nicola
Iscritto all'albo:
Geometri

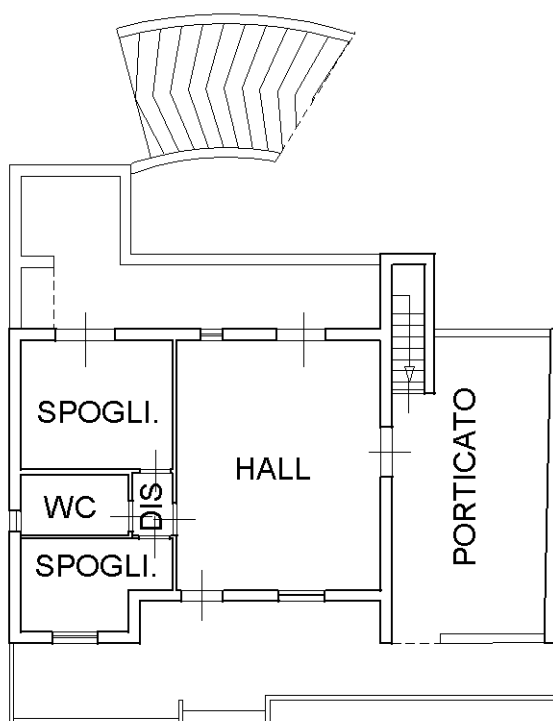
Prov. Bari

N. 3202

Scheda n. 2

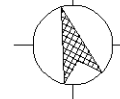
Scala 1:200

PIANO TERRA H = 3,00 m



C.DA SCIZZO

NORD



Ultima planimetria in atti

**Agenzia del Territorio
CATASTO FABBRICATI
Ufficio Provinciale di
Bari**

Dichiarazione protocollo n. BA0214613 del 13/03/2007

Planimetria di u.i.u. in Comune di Noicattaro

Contrada Scizzo

civ. NC

Identificativi Catastali:

Sezione:

Foglio: 3

Particella: 831

Subalterno: 1

Compilata da:

Laera Nicola

Iscritto all'albo:

Geometri

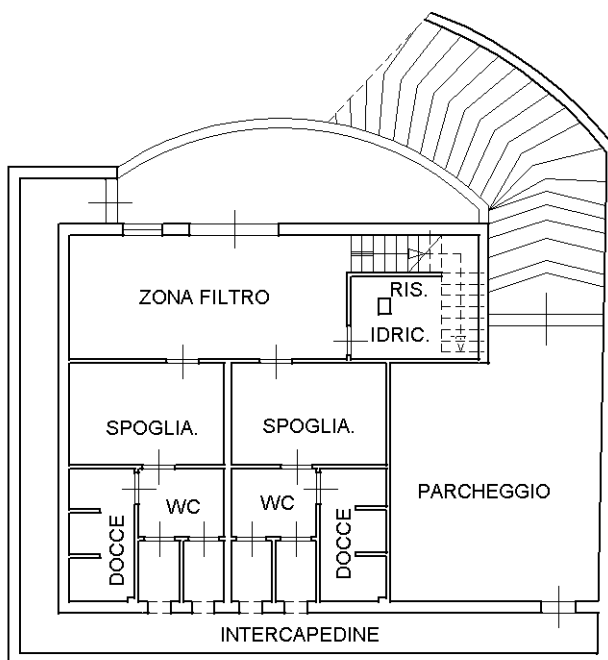
Prov. Bari

N. 3202

Scheda n. 3

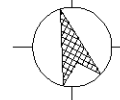
Scala 1:200

PIANO INTERRATO H= 3,10 m



C.DA SCIZZO

NORD



Ultima planimetria in atti