

Dichiarazione protocollo n. 000080781 del 19/03/2003

**Agenzia del Territorio
CATASTO FABBRICATI
Ufficio Provinciale di
Foggia**

Planimetria di u.i.u. in Comune di San Giovanni Rotondo

Via G.pascoli

civ. CN

Identificativi Catastali:

Sezione:

Foglio: 41

Particella: 1507

Subalterno: 2

Compilata da:

Placentino Antonio

Iscritto all'albo:

Geometri

Prov. Foggia

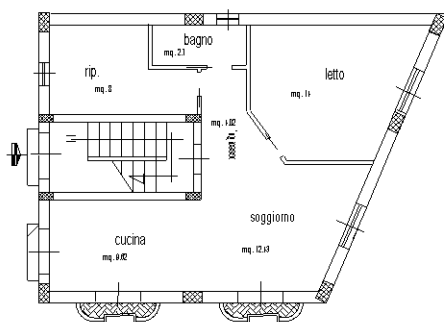
N. 1760

Scheda n. 1

Scala 1:200

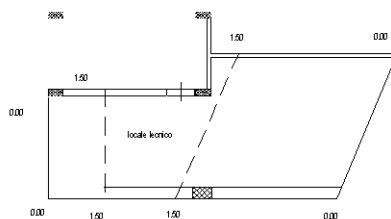
PIANTA PIANO PRIMO

Il media = 2,20

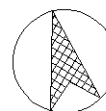


PIANTA PIANO SOTTOTETTO

Il media = 2,40



NORD



Ultima planimetria in atti

**Agenzia del Territorio
CATASTO FABBRICATI
Ufficio Provinciale di
Foggia**

Dichiarazione protocollo n. 000080781 del 19/03/2003

Planimetria di u.i.u. in Comune di San Giovanni Rotondo

Via G.pascoli

civ. CN

Identificativi Catastali:

Sezione:

Foglio: 41

Particella: 1507

Subalterno: 3

Compilata da:

Placentino Antonio

Iscritto all'albo:
Geometri

Prov. Foggia

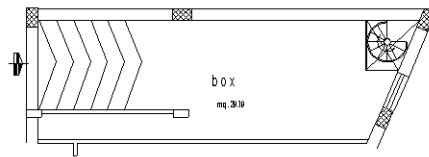
N. 1760

Scheda n. 1

Scala 1:200

PIANTA PIANO TERRA

Il media = 2,20

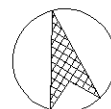


PIANTA PIANO INTERRATO

Il media = 2,40



NORD



Ultima planimetria in atti