
ALLEGATO 5

Documentazione fotografica

Proc. R.G.E. 175/2020
G.E. Dott.ssa Rosa D'AMBROSIO

Giugno/2023


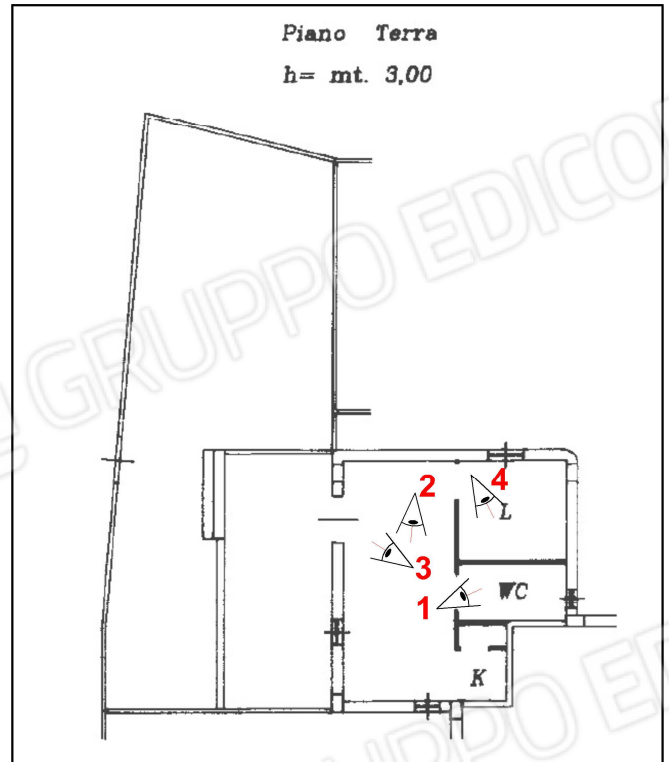



DOCUMENTAZIONE FOTOGRAFICA

IMMOBILE sito nel Comune di Zapponeta - Località FOGGIAMARE
Piano Terra

Dati catastali:

Foglio 109 Particella 1473 subalterno 12

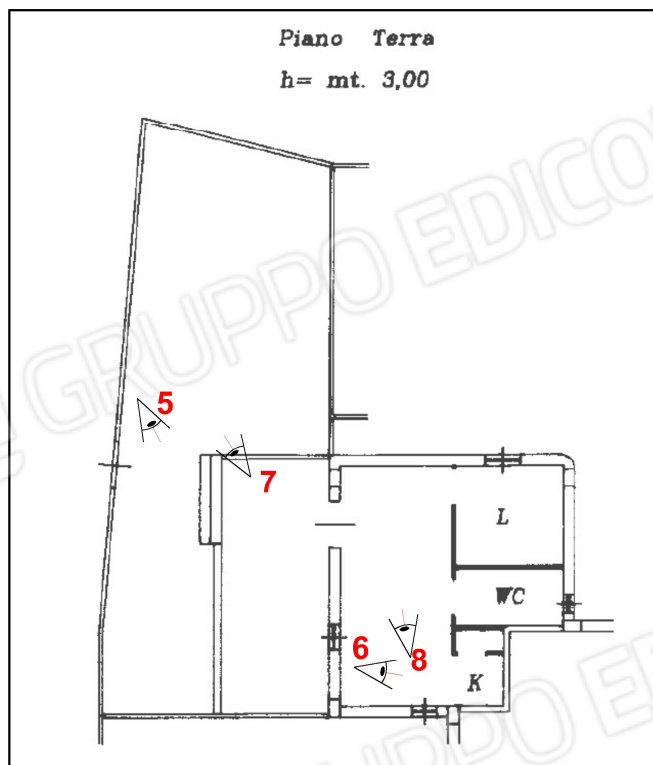


DOCUMENTAZIONE FOTOGRAFICA

IMMOBILE sito nel Comune di Zapponeta - Località FOGGIAMARE
Piano Terra

Dati catastali:

Foglio 109 Particella 1473 subalterno 12



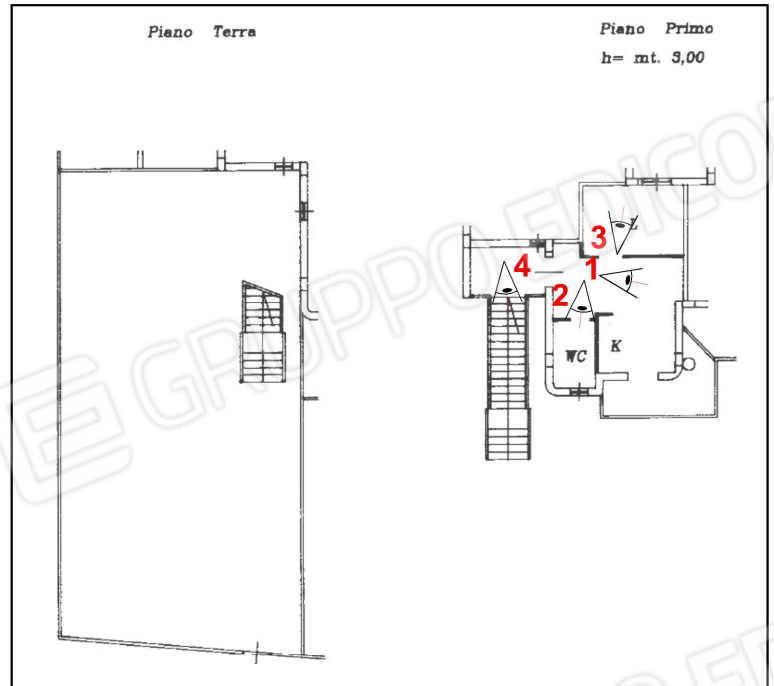


DOCUMENTAZIONE FOTOGRAFICA

IMMOBILE sito nel Comune di Zapponeta - Località FOGGIAMARE
Piano Terra/Primo

Dati catastali:

Foglio 109 Particella 1473 subalterno 13

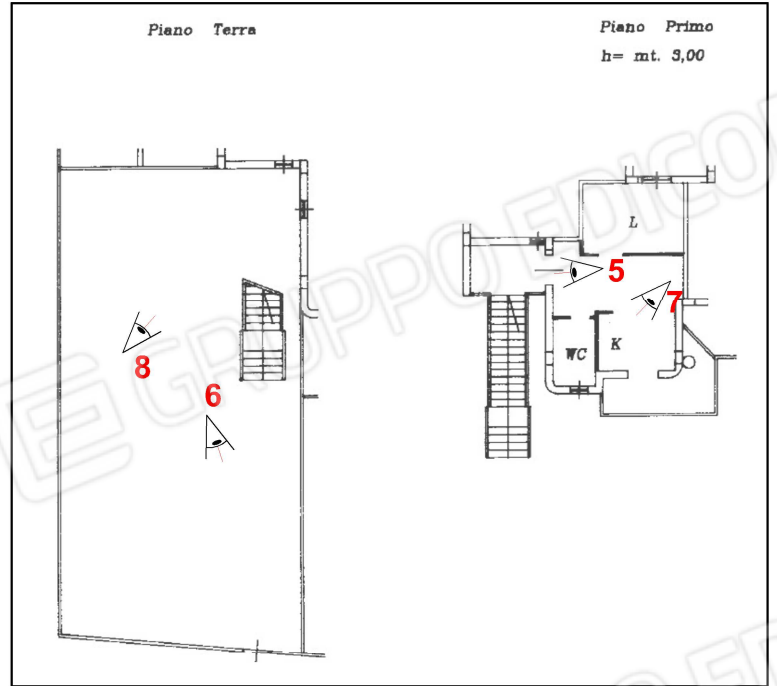


DOCUMENTAZIONE FOTOGRAFICA

IMMOBILE sito nel Comune di Zapponeta - Località FOGGIAMARE
Piano Terra/Primo

Dati catastali:

Foglio 109 Particella 1473 subalterno 13


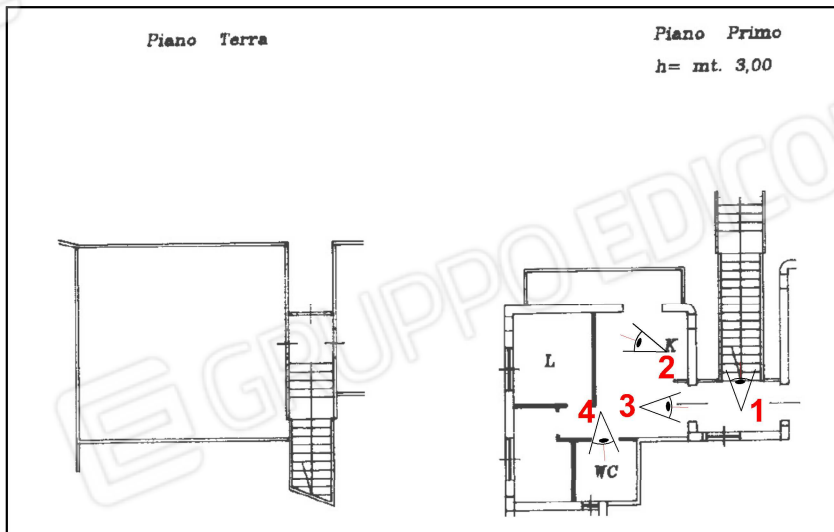



DOCUMENTAZIONE FOTOGRAFICA

IMMOBILE sito nel Comune di Zapponeta - Località FOGGIAMARE
Piano Terra/Primo

Dati catastali:

Foglio 109 Particella 1473 subalterno 18



DOCUMENTAZIONE FOTOGRAFICA

IMMOBILE sito nel Comune di Zapponeta - Località FOGGIAMARE
Piano Terra/Primo

Dati catastali:

Foglio 109 Particella 1473 subalterno 18

