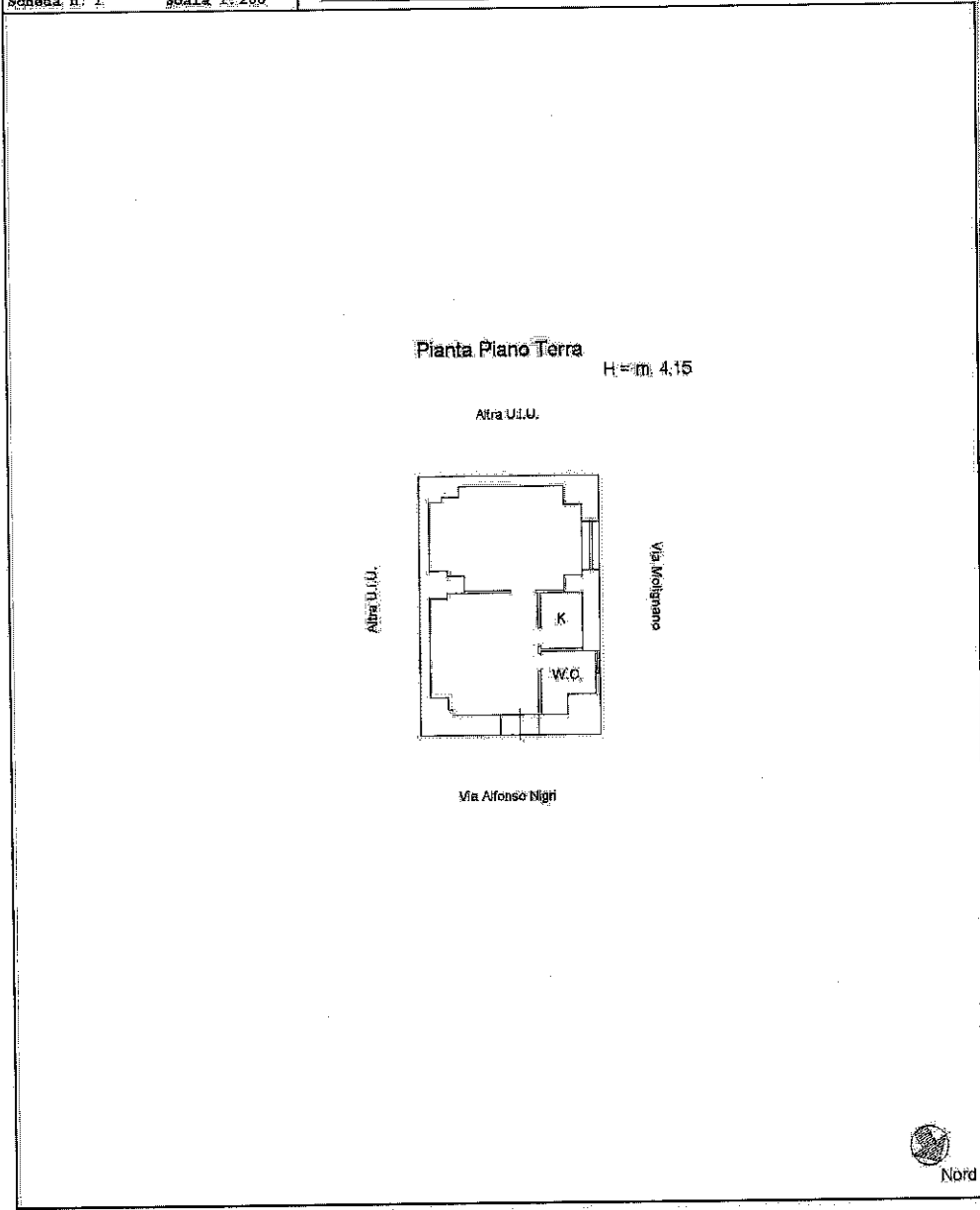


**Agenzia del Territorio  
CATASTO FABBRICATI  
Ufficio Provinciale di  
Foggia**

Dichiarazione protocollo n. FG0338825 del 05/12/2011	
Planimetria di u.i.u. in Comune di Foggia	
Via Alfonso Nigri	civ. 28
Identificativi Catastali:	Completata da:
Sezione:	[REDACTED]
Foglio: 96	Isritto all'albo:
Particella: 1988	Geometri
Subalterno: 5	Prov. Foggia N. 1752

Scheda n. 1      Scala 1:200



10 metri

CA Setai#: b28d  
INFORMAZIONE QUALIFIED ELECTRONIC SIGNATURE CA Setai#: b28d  
ANTONIO ENNESSO Da: INFOCAMERE  
FABBRICATI, TRSNTN81B12D643I  
ALFONSO NIGRI n. 28 Foggia

**Agenzia del Territorio  
CATASTO FABBRICATI  
Ufficio Provinciale di  
Foggia**

Dichiarazione protocollo n. FG0299776 del 06/12/2012  
Planimetria di u.i.u. in Comune di Foggia  
Via Malignano

niv. 21

Identificativi Catastrali:

Sezione:  
Foglio: 96  
Particella: 1988  
Subalterno: 6

Condizione di:

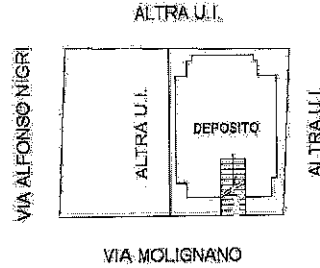
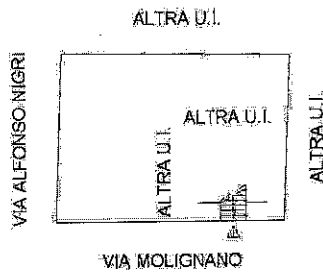
Isolato all'alber:  
Geometri  
Prov. Lucera n. 1171

Sheeda n. 1 Scala 1:200

PIANO TERRA

PRIMO PIANO SOTTOSTRADA

H. 2,55 mt.



IL TECNICO  
geom. Francesco DEL GROSSO

