

**Agenzia del Territorio
CATASTO FABBRICATI
Ufficio Provinciale di
Foggia**

Dichiarazione protocollo n. FG0155835 del 20/07/2006

Planimetria di u.i.u. in Comune di San Severo

Via Deliceto

civ. 1DA

Identificativi Catastali:

Sezione:

Foglio: 79

Particella: 1336

Subalterno: 81

Compilata da:

Ciavarella Antonio

Isritto all'albo:

Ingegneri

Prov. Foggia

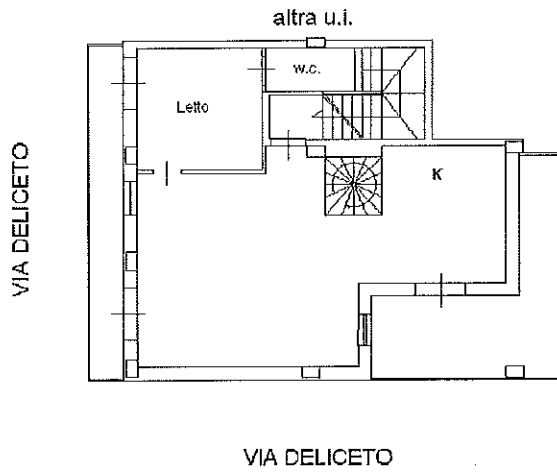
N. 1129

Scheda n. 1

Scala 1:200

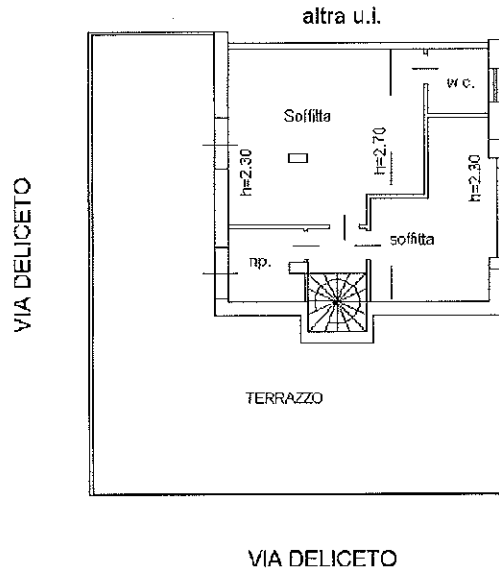
PIANO SECONDO

(H.int. m.2.70)



PIANO TERZO

(H.m.2.50)

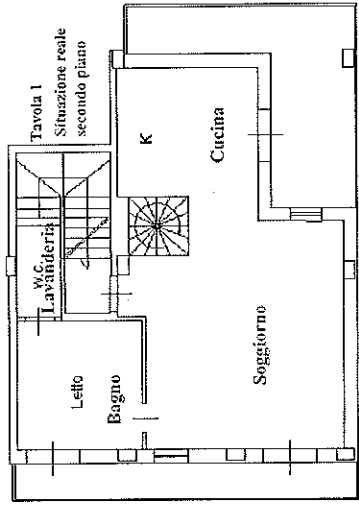


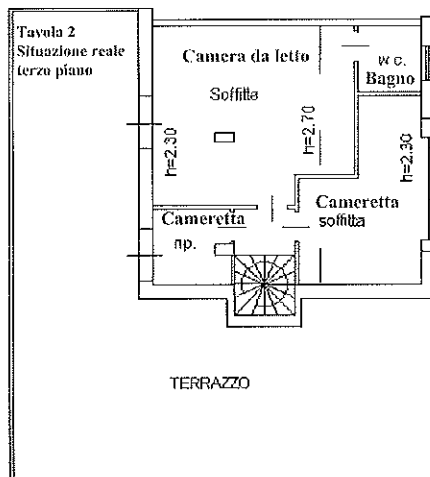
Ultima planimetria in atti

Data: 25/11/2023 - n. T156557 - Richiedente: TMBGNN62A17H926Q

Totale schede: 1 - Formato di acquisizione: A4(210x297) - Formato stampa richiesto: A4(210x297)







**Agenzia del Territorio
CATASTO FABBRICATI
Ufficio Provinciale di
Foggia**

Dichiarazione protocollo n. FG0155835 del 20/07/2006

Planimetria di u.i.u. in Comune di San Severo

Via Deliceto

civ. 1BD

Identificativi Catastali:

Sezione:
Foglio: 79
Particella: 1336
Subalterno: 39

Compilata da:
Ciavarella Antonio

Iscritto all'albo:
Ingegneri

Prov. Foggia

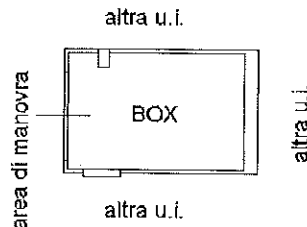
N. 1129

Scheda n. 1

Scala 1:200

PIANO PRIMO SOTTOSTRADA

(H.int. m.2.85)



N



Ultima planimetria in atti

Data: 25/11/2023 - n. T156558 - Richiedente: TMBGNN62A17H926Q

Totale schede: 1 - Formato di acquisizione: A4(210x297) - Formato stampa richiesto: A4(210x297)

