

Agenzia del Territorio
CATASTO FABBRICATI
Ufficio provinciale di
Foggia

Dichiarazione protocollo n. FG0146345 del 29/04/2008
Planimetria di u.i.u. in Comune di Trinitapoli
Via Piersanti Mattarella

civ. 31-33

Identificativi Catastali:
Sezione: 26
Foglio: 797
Particella: 797
Subalterno: 2

Compilata da:
Rutigliano Vincenzo
Iscritto all'albo:
Architetti
Prov. Foggia

N. 833

Scala 1: 200

Scheda n. 1

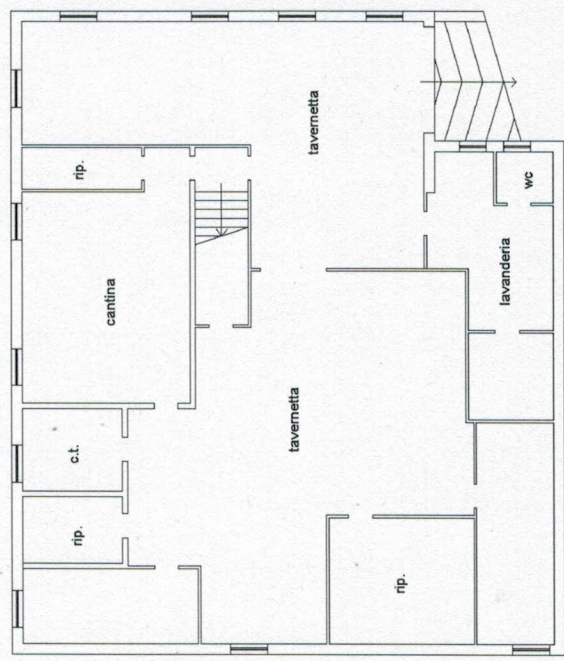
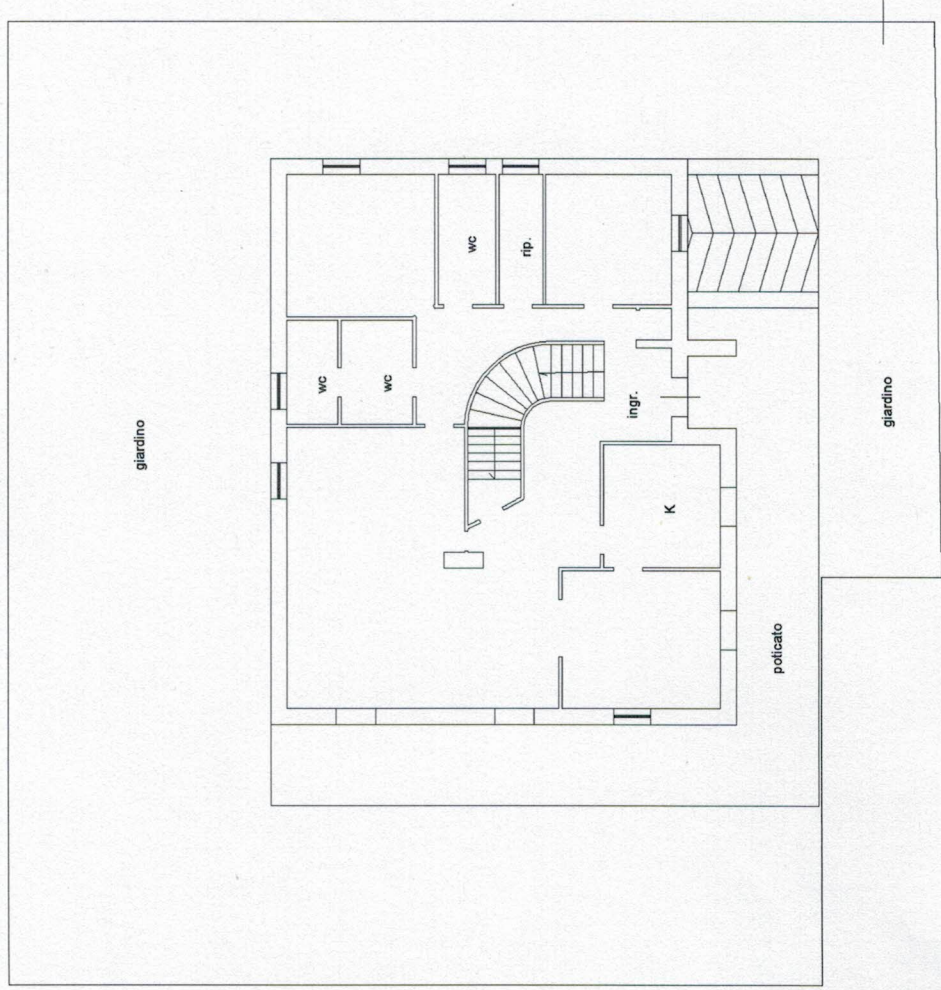
PIANO TERRA
h = 3.00 mt

P.LLA 1081

PRIMO PIANO SOTTOSTRADA
h = 2.50 mt

P.LLA 1081

P.LLA 1081



**Agenzia del Territorio
CATASTO FABBRICATI
Ufficio Provinciale di
Foggia**

Dichiarazione protocollo n. FG0146345 del 29/04/2008

Planimetria di u.i.u. in Comune di Trinitapoli

Via Piersanti Mattarella

civ. 31-33

Identificativi Catastali:

Sezione:

Foglio: 26

Particella: 797

Subalterno: 2

Compilata da:

Rutigliano Vincenzo

Iscritto all'albo:

Architetti

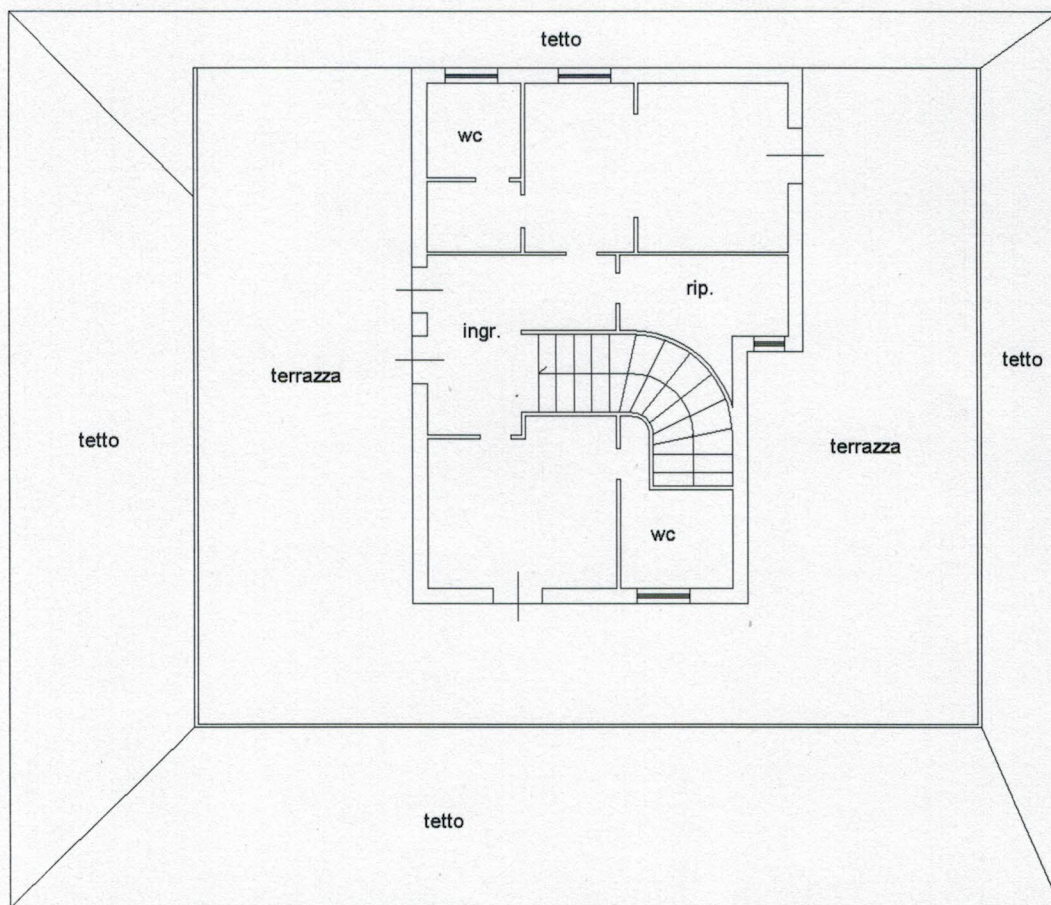
Prov. Foggia

N. 833

Scheda n. 2

Scala 1:200

PRIMO PIANO
h = 3.00 mt



NORD



Catasto dei Fabbricati - Situazione al 11/10/2022 - Comune di TRINITAPOLI(B915) - < Foglio 26 Particella 797 Subalterno 2 >
VIA MATTARELLA PIERSANTI n. 31-33 Piano S1-T - 1

Firmato Da: MIRAGLIA FABRIZIO Emesso Da: ARUBAPEC S.P.A. NG CA 3 Serial#: 49e00f04a5deab3c3a3256a9619cfc20