

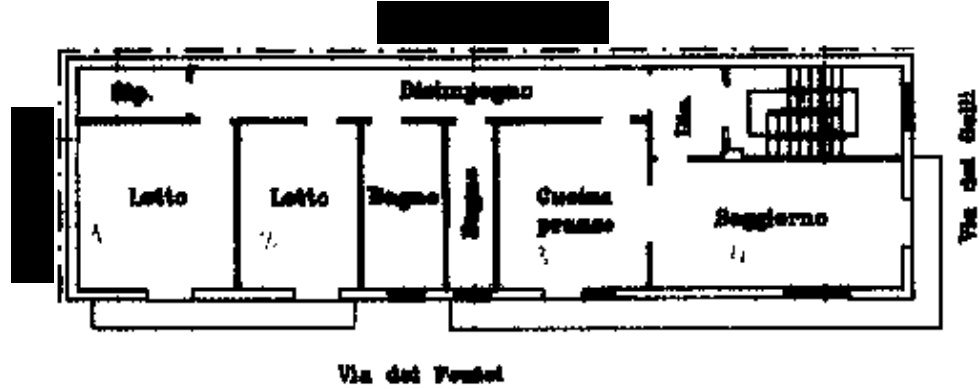
MODALARIO  
F. rig. rand. 487



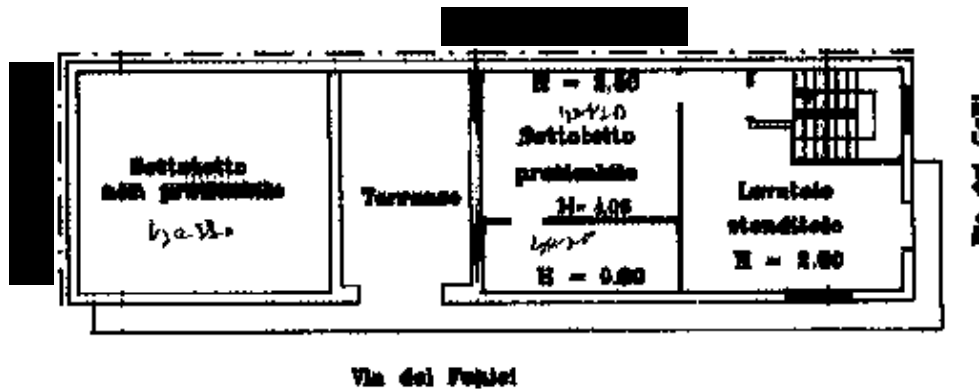
MINISTERO DELLE FINANZE  
DIPARTIMENTO DEL TERRITORIO  
**CATASTO EDILIZIO URBANO** (RDL 13-4-1939, n. 652)

Planimetria di u.i.u. in Comune di SANNICANDRO G.F. via DEL GALLI civ. 6

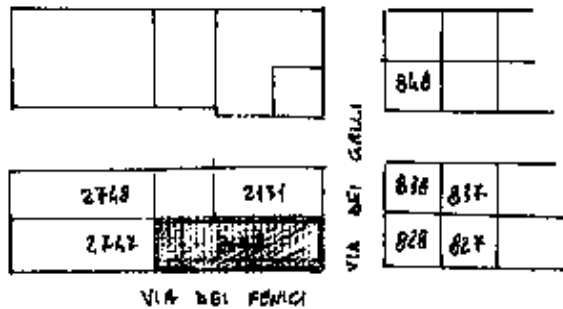
**Pianta Primo Piano**  
(H = 2.90)



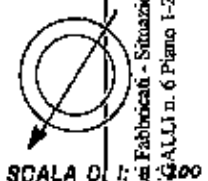
**Pianta Secondo Piano**



**PLANIMETRIA DI ZONA**  
1:1000



ORIENTAMENTO



Foglio 01  
 Catasto del Fabbricato - Situazione al 24/01/2023 - Comune di SAN NICANDRO GARGANICO(1054) - < Foglio 55 - Particella 2127 - Subalterno 3 >  
 VIA DEL GALLI n. 6 Piano 1-2

Dichiarazione di N.C.   
 Denuncia di variazione

Compilata dal **INGEGNERE**  
 (Titolo, cognome e nome)

RISERVATO ALL'UFFICIO  
 [Handwritten signatures and dates]

Data presentazione: 07/09/1999 Data: 24/01/2023 - n. T105617 - Richiedente: RLLMDI.871.63H926J  
 Totale schede: 12 Firmato di acquisizione: A4(210,287) nella provincia di **Benevento** stampato in A4(210,287) 889

data \_\_\_\_\_ Firma \_\_\_\_\_

MODULARIO  
P. fig. rend. 497

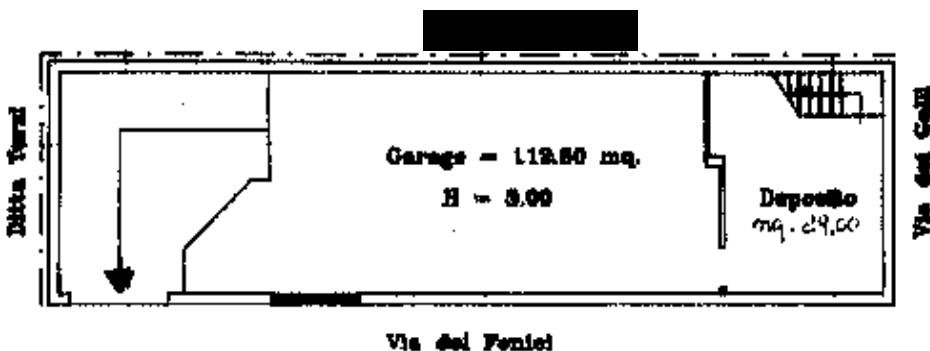


MINISTERO DELLE FINANZE  
DIPARTIMENTO DEL TERRITORIO  
**CATASTO EDILIZIO URBANO** (RDL 13-4-1939, n. 852)

LIRE  
500

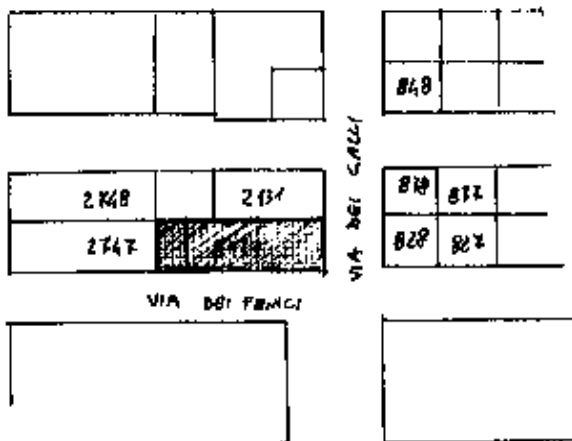
Planimetria di u.i.u. in Comune di SANNICANDRO G.G. via DEI FENICI civ. 24

### Pianta Interrato



### PLANIMETRIA DI ZONA

1:1000



Gi. S. 10/10/10

ORIENTAMENTO



SCALA DI

10000 01  
Comune di SAN NICANDRO GARGANICO (0054) - < Foglio 55 - Particella 2127 - Subalterno 4 >  
VIA DEI FENICI n. 24 Piano S/I

Ultima planimetria di variazione  Dichiarazione di N.C.

Data presentazione: 07/09/1999 - Data: 24/01/2023

Totale schede: 155/160 - Data di acquisizione: A4(20x297) - Formato stampa richiesta: A4(20x297) 8.8.9

n. 2127 sub. 4

Completate dal INGEGNERE (Titolo, cognome e nome)

data 24/01/2023 Firma [Signature]

RISERVATO ALL'UFFICIO

[Signature]