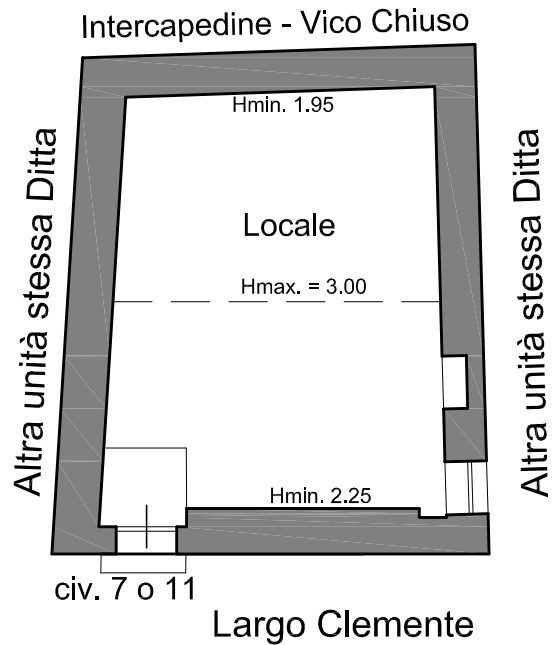


PIANTA PIANO TERRA

Foglio 40 p.IIa 406 sub. 3

Largo Clemente civ. 7 (ora 11)

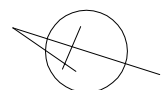
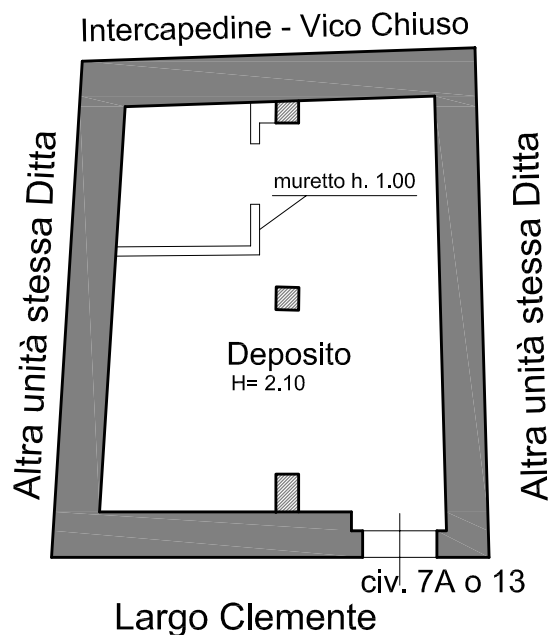
scala: 1:100



PIANTA PIANO TERRA

Foglio 40 p.IIa 406 sub. 4


Largo Clemente civ. 7A (ora 13)





MINISTERO DELLE FINANZE
DIREZIONE GENERALE DEL CATASTO E DEI SERVIZI TECNICI ERARIALI
NUOVO CATASTO EDILIZIO URBANO

Planimetria dell'immobile situato nel Comune di Pietra Montecorvino Vico Clementa 1A
Data Cristelli Matteo fu Michale
Allegata alla dichiarazione presentata all'Ufficio Tecnico Erariale di Foggia



SEALLO RISERVATO PER LE ANNOTAZIONI E FOLLE
UFFICIO TECNICO ERARIALE
DATA 12/12/17
PROV. FG
20
269

Compilata da Geom. Giovanni Pucci
Iscritto all'Albo dei Geometri della Provincia di Foggia
del 2 Gennaio 1950
Firma: Giovanni Pucci



Vista esterna fabbricato



Vista ingresso civ. 11 (o 7)



Vista interna immobile civ.11 (o 7)



Vista interna immobile civ.11 (o 7)



Vista interna immobile civ.11 (o 7)



Vista interna immobile civ.11 (o 7)





Vista ingresso immobile civ.13 (o 7/A)



Vista interna immobile civ.13



Vista interna immobile civ.13



Vista interna immobile civ.13



Vista interna immobile civ.13



Vista solaio immobile civ.13

