Agenzia del Territorio
CATASTO FABBRICATI
Ufficio Provinciale di
Foggia

Dichiarazione protocollo n. FG0271603 del 12/11/2012

Planimetria di u.i.u. in Comune di Manfredonia

Via Da Denominare civ.

Identificativi Catastali:
Sezione:
Foglio: 36
Particella: 1459
Subalterno: 8

Compilata da:
Barbone Domenico
Iscritto all'albo:
Geometri
Prov. Foggia N. 1988

Scheda n. 1 Scala 1:200

PIANO TERRA
H = mt. 2,70

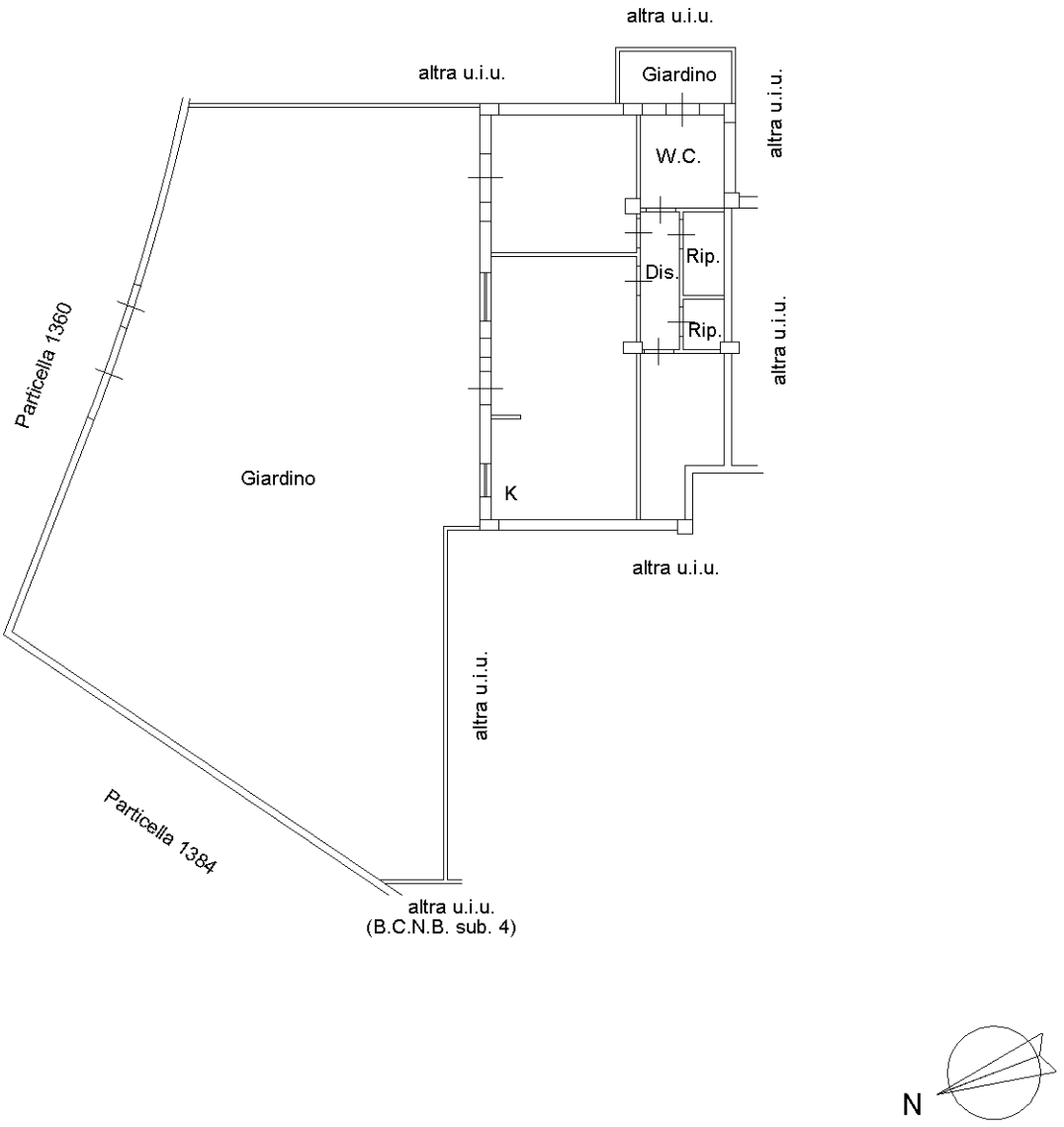

Ultima planimetria in atti

Catasto dei Fabbricati - Situazione al 28/02/2024 - Comune di MANFREDONIA(E885) - < Foglio 36 - Particella 1459 - Subalterno 8 >
Firmato Da: INFOCAMERE QUALIFIED ELECTRONIC SIGNATURE CA Serial#: 2a7714

Agenzia del Territorio
CATASTO FABBRICATI
Ufficio Provinciale di
Foggia

Dichiarazione protocollo n. FG0271603 del 12/11/2012

Planimetria di u.i.u. in Comune di Manfredonia

Via Da Denominare civ.

Identificativi Catastali:
Sezione:
Foglio: 36
Particella: 1459
Subalterno: 16

Compilata da:
Barbone Domenico
Iscritto all'albo:
Geometri
Prov. Foggia N. 1988

Scheda n. 1 Scala 1:200

PIANO PRIMO SOTTOSTRADA
H = mt. 2,70

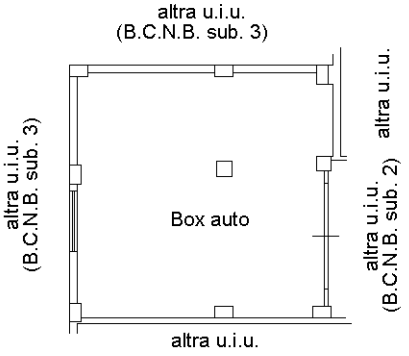

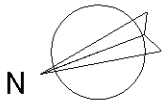

Ultima planimetria in atti

Catasto dei Fabbricati - Situazione al 28/02/2024 - Comune di MANFREDONIA(E885) - < Foglio 36 - Particella 1459 - Subalterno 16 >
Firmato Da: INFOCAMERE QUALIFIED ELECTRONIC SIGNATURE CA Serial#: 2a7714