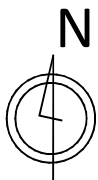



ALLEGATO E.16

SOVRAPPOSIZIONE ORTOFOTO E PLANIMETRIA CATASTALE

Comune di San Severo - Via Quarto, 4
Foglio 31 Particella 9702 Sub 3

scala 1:1000



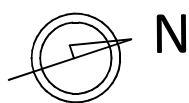
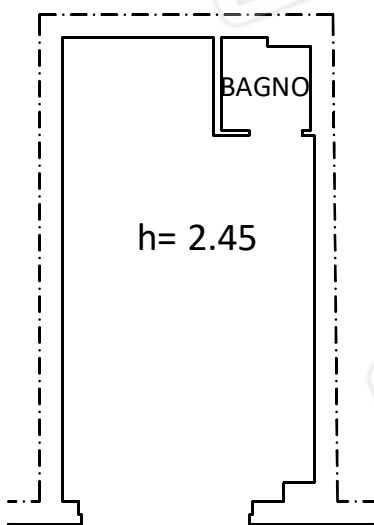
ALLEGATO G.16

PIANTA STATO DI FATTO

IMMOBILE N.16

San Severo - Via Quarto n.4 - Piano Terra

Scala 1:100



ALLEGATO H.16

RILIEVO FOTOGRAFICO

IMMOBILE N.16

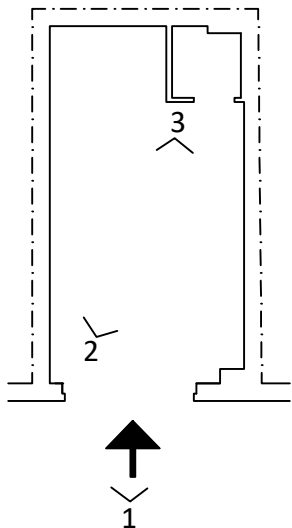


Foto n.1



Foto n.2



Foto n.3

ALLEGATO H.16

RILIEVO FOTOGRAFICO

IMMOBILE N.16

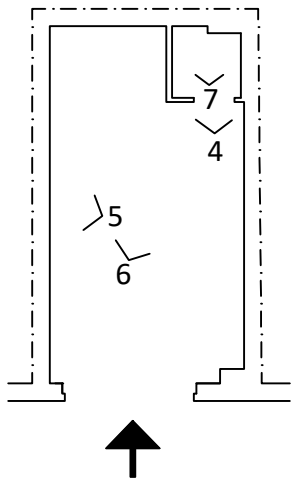


Foto n.4



Foto n.5



Foto n.6



Foto n.7