

Identificativi Catastali:
Sezione:
Foglio: 11
Particella: 205
Subalterno: 6

Prov. Foggia N. 00114

Dichiarazione protocollo n. FG0121497 del 15/06/2016
Planimetria di u.i.u. in Comune di Stornara
Via Giuseppe Garibaldi civ. 103

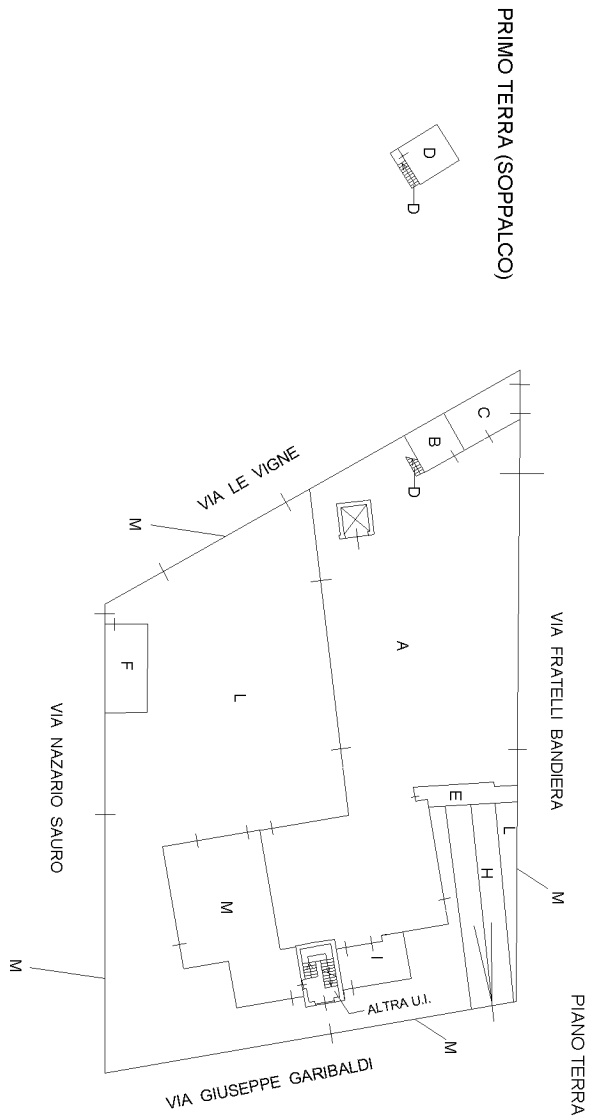
Agenzia delle Entrate
CATASTO FABBRICATI
Ufficio provinciale di
Foggia

Scala 1: 500

Ultima planimetria in atti

Scheda

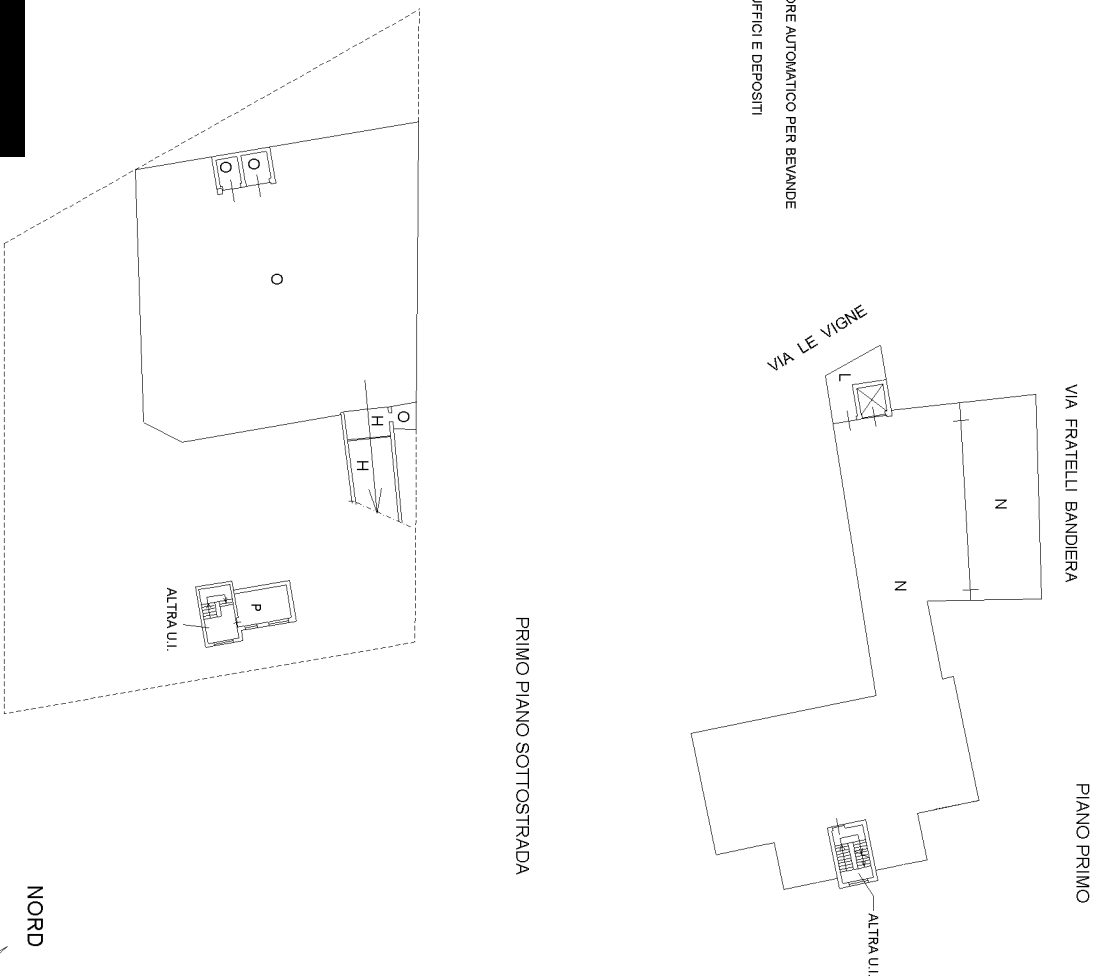
PLANIMETRIA GENERALE



LEGENDA

- A) LOCALE VENDITA
- B) DEPOSITO
- C) DEPOSITO
- D) DEPOSITO
- E) TETTOIA
- F) LOCALE DISTRIBUTORE AUTOMATICO PER BEVANDE
- G) LOCALE VENDITA - UFFICI E DEPOSITI
- H) RAMPA DI DISCESA
- I) BAGNI
- L) PIAZZALE
- M) RECINZIONE
- N) DEPOSITO
- O) DEPOSITO
- P) DEPOSITO

PRIMO PIANO SOTTOSTRADA



NORD

Agenzia delle Entrate
CATASTO FABBRICATI
Ufficio Provinciale di
Foggia

Scheda n. 2 Scala 1:500

Dichiarazione protocollo n. FG0121497 del 15/06/2016

Planimetria di u.i.u. in Comune di Stornara

Via Giuseppe Garibaldi

civ. 103

Identificativi Catastali:

Sezione:

Foglio: 11

Particella: 205

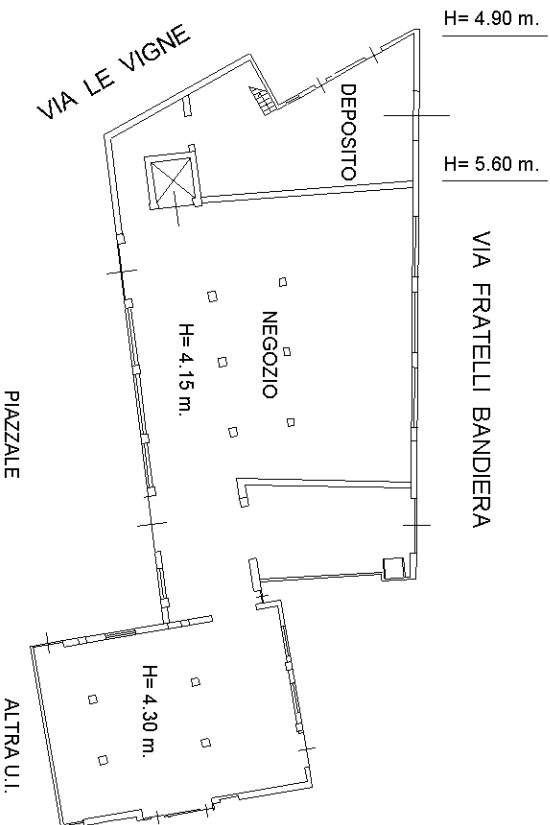
Subalterno: 6

Prov. Foggia

N. 00114

PIANO TERRA
Hm. = 4,25 m.

CORPO "A"
LOCALE VENDITA



Ultima planimetria in atti

210x297) - Formato stampa richiesto: A4(210x297)

Agenzia delle Entrate
CATASTO FABBRICATI
Ufficio Provinciale di
Foggia

Scheda n. 3 Scala 1:200

Dichiarazione protocollo n. FG0121497 del 15/06/2016

Planimetria di u.i.u. in Comune di Stornara
Via Giuseppe Garibaldi

civ. 103

Identificativi Catastali:

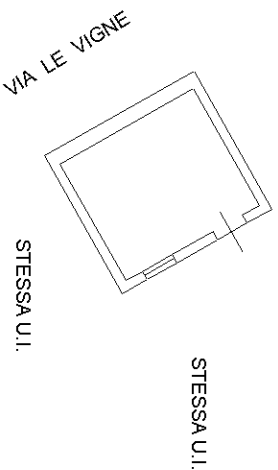
Sezione:
Foglio: 11
Particella: 205
Subalterno: 6

Architetti
Prov. Foggia

N. 00114

PIANO TERRA
H = 2,25 m.

CORPO "B"
DEPOSITO



NORD



Ultima planimetria in atti

Totale schede: 12 - Formato di acquisizione: A4(210x297) - Formato stampa richiesto: A4(210x297)

Agenzia delle Entrate
CATASTO FABBRICATI
Ufficio Provinciale di
Foggia

Scheda n. 4 Scala 1:200

Dichiarazione protocollo n. FG0121497 del 15/06/2016

Planimetria di u.i.u. in Comune di Stornara

Via Giuseppe Garibaldi

civ. 103

Identificativi Catastali:

Sezione:

Foglio: 11

Particella: 205

Subalterno: 6

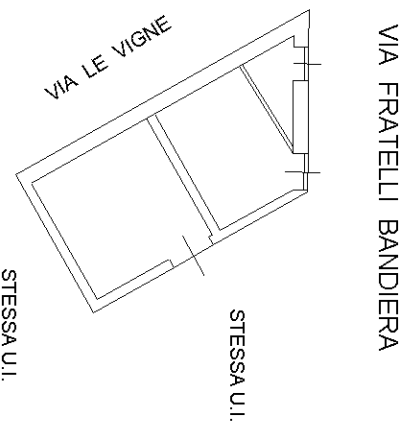
Architettura

Prov. Foggia

N. 00114

PIANO TERRA
H = 4,35 m.

CORPO "C"
DEPOSITO



NORD

Ultima planimetria in atti

Data: 01/02/2022 - n. T321034 - Richiedente: [REDACTED]

Totale schede: 12 - Formato di acquisizione: A4(210x297) - Formato stampa richiesto: A4(210x297)

Agenzia delle Entrate
CATASTO FABBRICATI
Ufficio Provinciale di
Foggia

Dichiarazione protocollo n. FG0121497 del 15/06/2016

Planimetria di u.i.u. in Comune di Stornara

Via Giuseppe Garibaldi

civ. 103

Identificativi Catastali:

Sezione:

Foglio: 11

Particella: 205

Subalterno: 6

Prov. Foggia

N. 00114

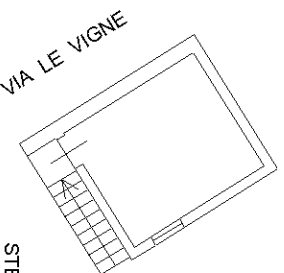
Scheda n. 5 Scala 1:200

PIANO TERRA (SOPPALCO)
H = 1.90 m.

CORPO "D"
DEPOSITO

STESSA U.I.

STESSA U.I.



VIA LE VIGNE

STESSA U.I.

NORD



Ultima planimetria in atti

Data: 01/02/2022 - n. T321034 - Richiedente: [REDACTED]

Totale schede: 12 - Formato di acquisizione: A4(210x297) - Formato stampa richiesto: A4(210x297)

Agenzia delle Entrate
CATASTO FABBRICATI
Ufficio Provinciale di
Foggia

Dichiarazione protocollo n. FG0121497 del 15/06/2016

Planimetria di u.i.u. in Comune di Stornara
Via Giuseppe Garibaldi

civ. 103

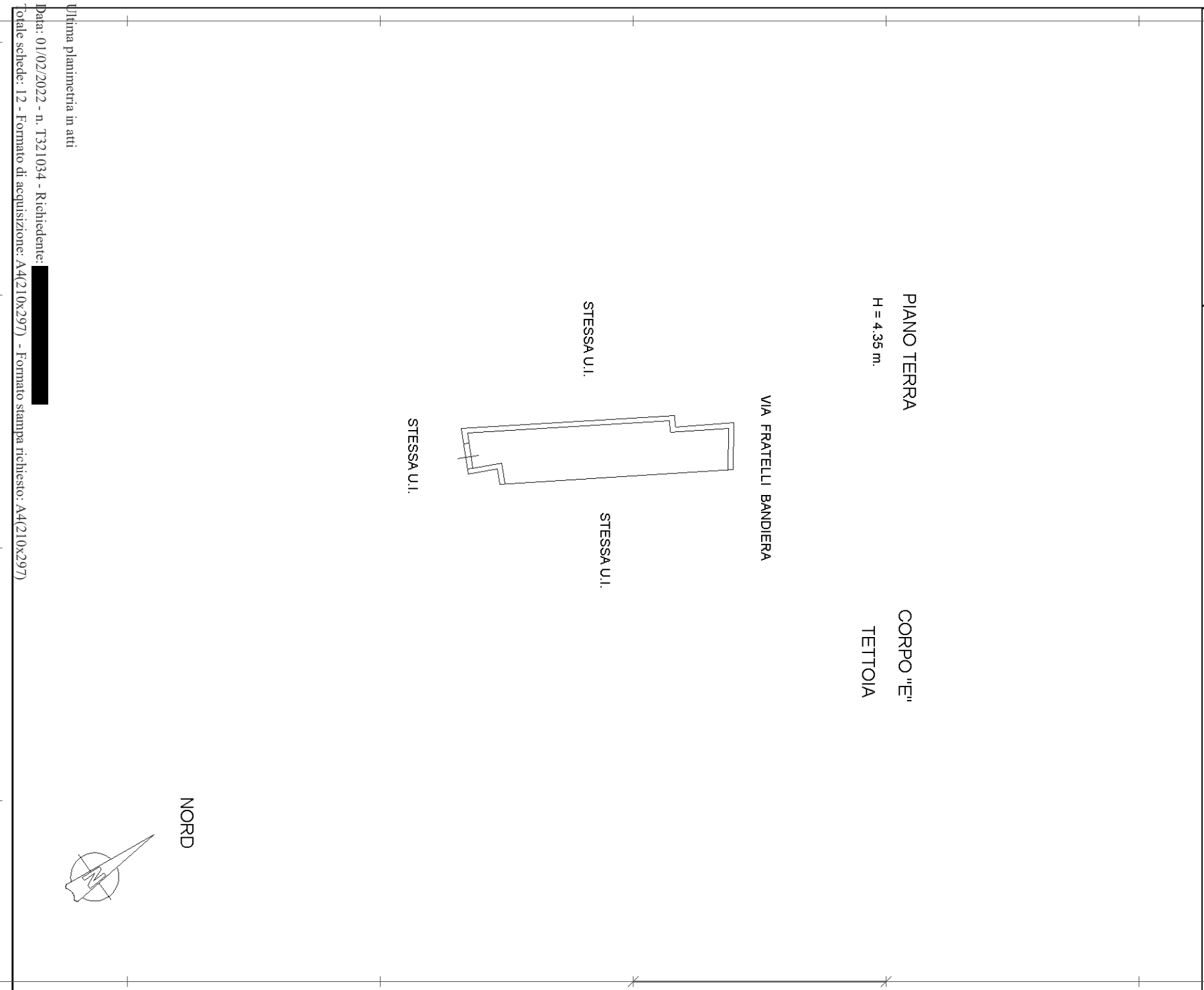
Identificativi Catastali:

Sezione:
Foglio: 11
Particella: 205
Subalterno: 6

Prov. Foggia

N. 00114

Scheda n. 6 Scala 1:200



Ultima planimetria in atti

Data: 01/02/2022 - n. T321034 - Richiedente: [REDACTED]

Totale schede: 12 - Formato di acquisizione: A4(210x297) - Formato stampa richiesto: A4(210x297)

Agenzia delle Entrate
CATASTO FABBRICATI
Ufficio Provinciale di
Foggia

Dichiarazione protocollo n. FG0121497 del 15/06/2016

Planimetria di u.i.u. in Comune di Stornara

Via Giuseppe Garibaldi

civ. 103

Identificativi Catastali:

Sezione:

Foglio: 11

Particella: 205

Subalterno: 6

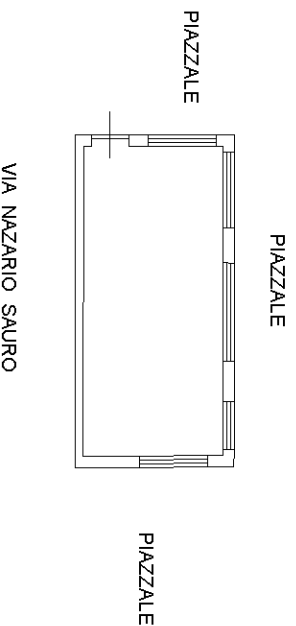
Prov. Foggia

N. 00114

Scheda n. 7 Scala 1:200

PIANO TERRA
H = 2,20 m.

CORPO "F"
LOCALE DISTRIBUTORE AUTOMATICO
BEVANDE



Ultima planimetria in atti

Data: 01/02/2022 - n. T321034 - Richiedente: [REDACTED]

Totale schede: 12 - Formato di acquisizione: A4(210x297) - Formato stampa richiesto: A4(210x297)

Agenzia delle Entrate
CATASTO FABBRICATI
Ufficio Provinciale di
Foggia

Dichiarazione protocollo n. FG0121497 del 15/06/2016

Planimetria di u.i.u. in Comune di Stornara

Via Giuseppe Garibaldi

civ. 103

Identificativi Catastali:

Sezione:

Foglio: 11

Particella: 205

Subalterno: 6

Prov. Foggia

N. 00114

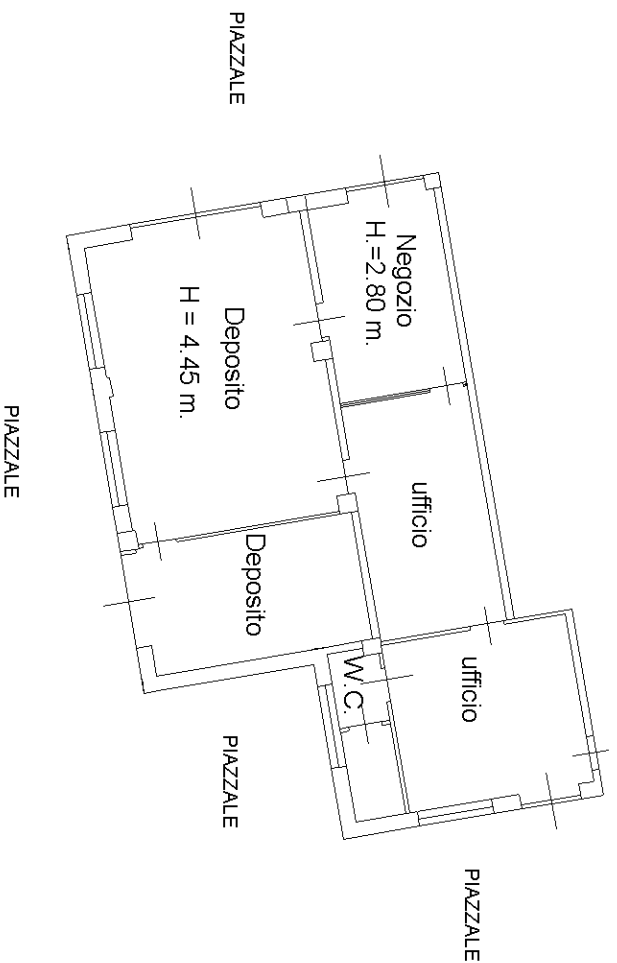
Scheda n. 8 Scala 1:200

PIANO TERRA

Hm. = 4,45 m.

CORPO "G"

LOCALE VENDITA - UFFICI E DEPOSITI



NORD



Ultima planimetria in atti

Data: 01/02/2022 - n. T321034 - Richiedente: [REDACTED]

Totale schede: 12 - Formato di acquisizione: A4(210x297) - Formato stampa richiesto: A4(210x297)

Dichiarazione protocollo n. FG0121497 del 15/06/2016

Planimetria di u.i.u. in Comune di Stornara

Via Giuseppe Garibaldi

civ. 103

Agenzia delle Entrate
CATASTO FABBRICATI
Ufficio Provinciale di
Foggia

Scheda n. 9 Scala 1:200

Identificativi Catastali:

Sezione:

Foglio: 11

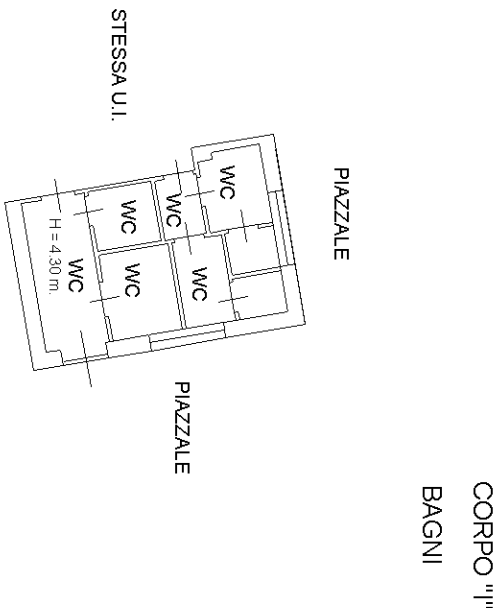
Particella: 205

Subalterno: 6

Prov. Foggia

N. 00114

PIANO TERRA
H = 2.85 m.



NORD

10 metri

Ultima planimetria in atti

Data: 01/02/2022 - n. T321034 - Richiedente: [REDACTED]

Totale schede: 12 - Formato di acquisizione: A4(210x297) - Formato stampa richiesto: A4(210x297)

Agenzia delle Entrate
CATASTO FABBRICATI
Ufficio Provinciale di
Foggia

Dichiarazione protocollo n. FG0121497 del 15/06/2016
Planimetria di u.i.u. in Comune di Stornara
Via Giuseppe Garibaldi

civ. 103

Identificativi Catastali:

Sezione:
Foglio: 11
Particella: 205
Subalterno: 6

Prov. Foggia

N. 00114

Scheda n. 10 Scala 1:500

VIA FRATELLI BANDIERA

PIANO PRIMO
H = 2.95 m.

CORPO "N"
DEPOSITO



NORD

Ultima planimetria in atti

Data: 01/02/2022

4210x297) - Formato stampa richiesto: A4(210x297)

Agenzia delle Entrate
CATASTO FABBRICATI
Ufficio Provinciale di
Foggia

Scheda n. 11 Scala 1:500

Dichiarazione protocollo n. FG0121497 del 15/06/2016

Planimetria di u.i.u. in Comune di Stornara
Via Giuseppe Garibaldi

civ. 103

Identificativi Catastali:

Sezione:
Foglio: 11
Particella: 205
Subalterno: 6

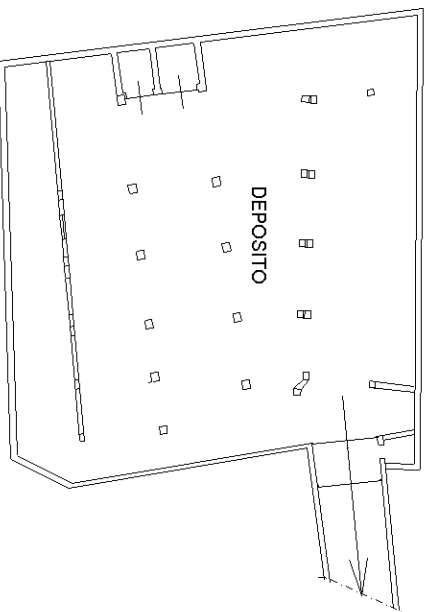
Prov. Foggia

N. 00114

PRIMO PIANO SOTTOSTRADA
H = 4,15 m.

CORPO "O"
DEPOSITO

VIA FRATELLI BANDIERA



NORD



Ultima planimetria in atti

Data: 01/02/2022 - n. T321034 - Richiedente: [REDACTED]

Totale schede: 12 - Formato di acquisizione: A4(210x297) - Formato stampa richiesto: A4(210x297)

Agenzia delle Entrate
CATASTO FABBRICATI
Ufficio Provinciale di
Foggia

Scheda n. 12 Scala 1:200

Dichiarazione protocollo n. FG0121497 del 15/06/2016

Planimetria di u.i.u. in Comune di Stornara
Via Giuseppe Garibaldi

civ. 103

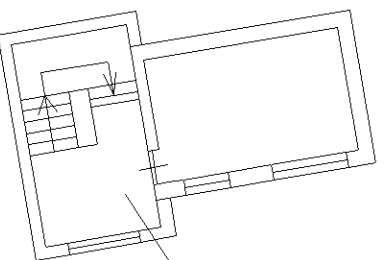
Identificativi Catastali:

Sezione:
Foglio: 11
Particella: 205
Subalterno: 6

Prov. Foggia

N. 00114

PRIMO PIANO SOTTOSTRADA H= 2.80 m.



BCNC SUB/7

CORPO "P"
DEPOSITO

NORD



Ultima planimetria in atti

Data: 01/02/2022 - n. T321034 - Richiedente:

Totale schede: 12 - Formato di acquisizione: A4(210x297) - Formato stampa richiesto: A4(210x297)