
ALLEGATO 5

Planimetrie risultanti dal sopralluogo

Proc. R.G.E. 566/2017
G.E. Dott. Claudio CARUSO

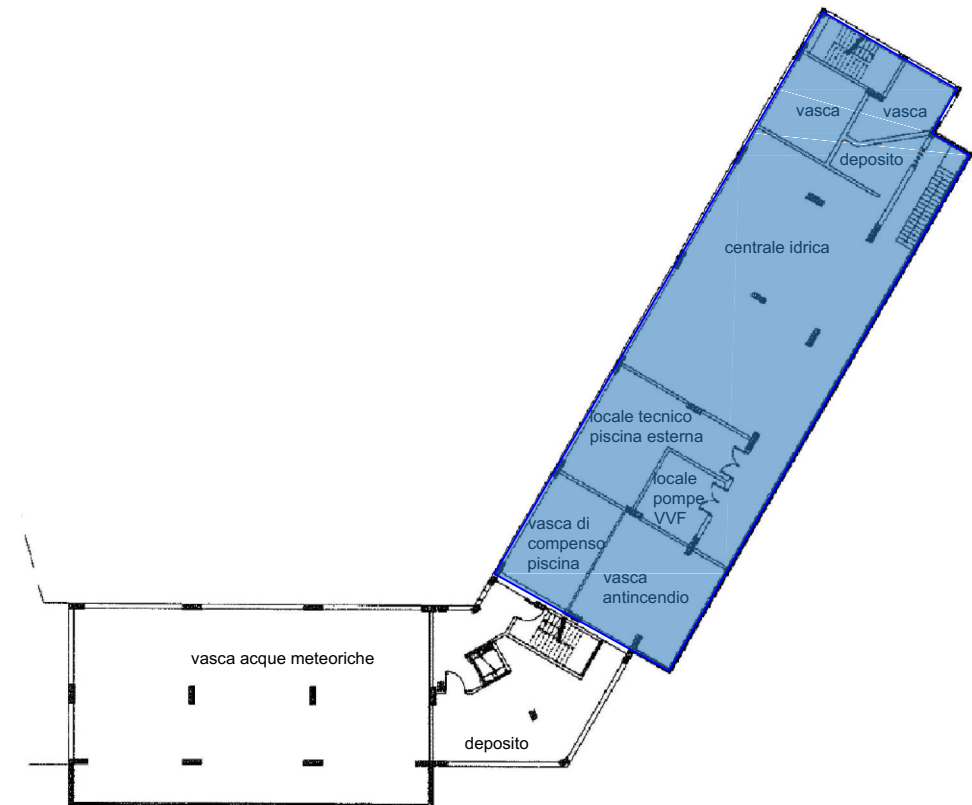
Marzo 2021

Planimetrie rilevate in fase di sopralluogo: Lotto 13/A Foglio 43 Plla 181 sub.1 - Piano seminterrato



- Conformità al progetto di adeguamento del Luglio 2014 approvato con rilascio del Certificato di Agibilità del 30/07/2014: **NO - DIVERSA**
DISTRIBUZIONE DEGLI SPAZI

- Conformità alla planimetria catastale: **NO**



Scala 1:500

Planimetrie rilevate in fase di sopralluogo: Lotto 13/A Foglio 43 Plla 181 sub.1 - Piano Terra

- Conformità al progetto approvato con C.E n.51 del 15/04/2002 e successive varianti n.191 del 5/07/2004, n.130 del 15/05/2005, DIA Prot. n. 7380 del 23/02/2006 e DIA Prot n. 45782 del 15/12/2006:

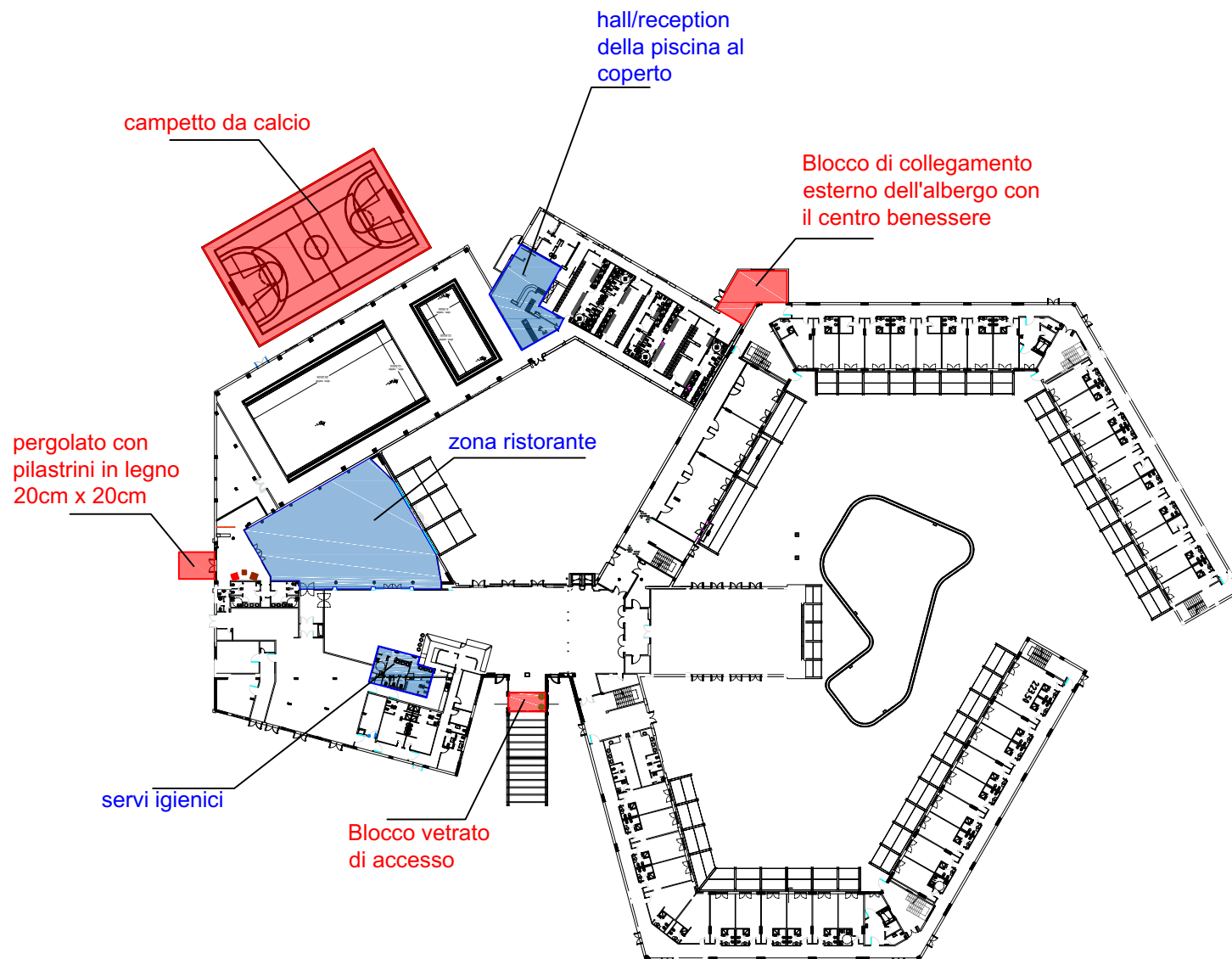
NO - PRESENZA DI STRUTTURE NON PREVISTE

- Conformità alla planimetria catastale: **NO**

- Conformità al progetto approvato con C.E n.51 del 15/04/2002 e successive varianti n.191 del 5/07/2004, n.130 del 15/05/2005, DIA Prot. n. 7380 del 23/02/2006 e DIA Prot n. 45782 del 15/12/2006:

NO - DIVERSA DISTRIBUZIONE DEGLI SPAZI

- Conformità alla planimetria catastale: **NO**



**Agenzia del Territorio
CATASTO FABBRICATI**
Ufficio provinciale di
Foggia

Dichiarazione protocollo n. FG0089996 del 10/03/2008
 Planimetria di u.i.u. in Comune di Manfredonia
 Area P.i.p. Frazione Pariti civ. LOTTO-13/1

Identificativi Catastali:
 Sezione:
 Foglio: 43
 Particella: 181
 Subalterno: 1

Compilata da:
 Sarnataro Clemente
 Iscritto all'albo:
 Ingegneri
 Prov. Bari N. 3166

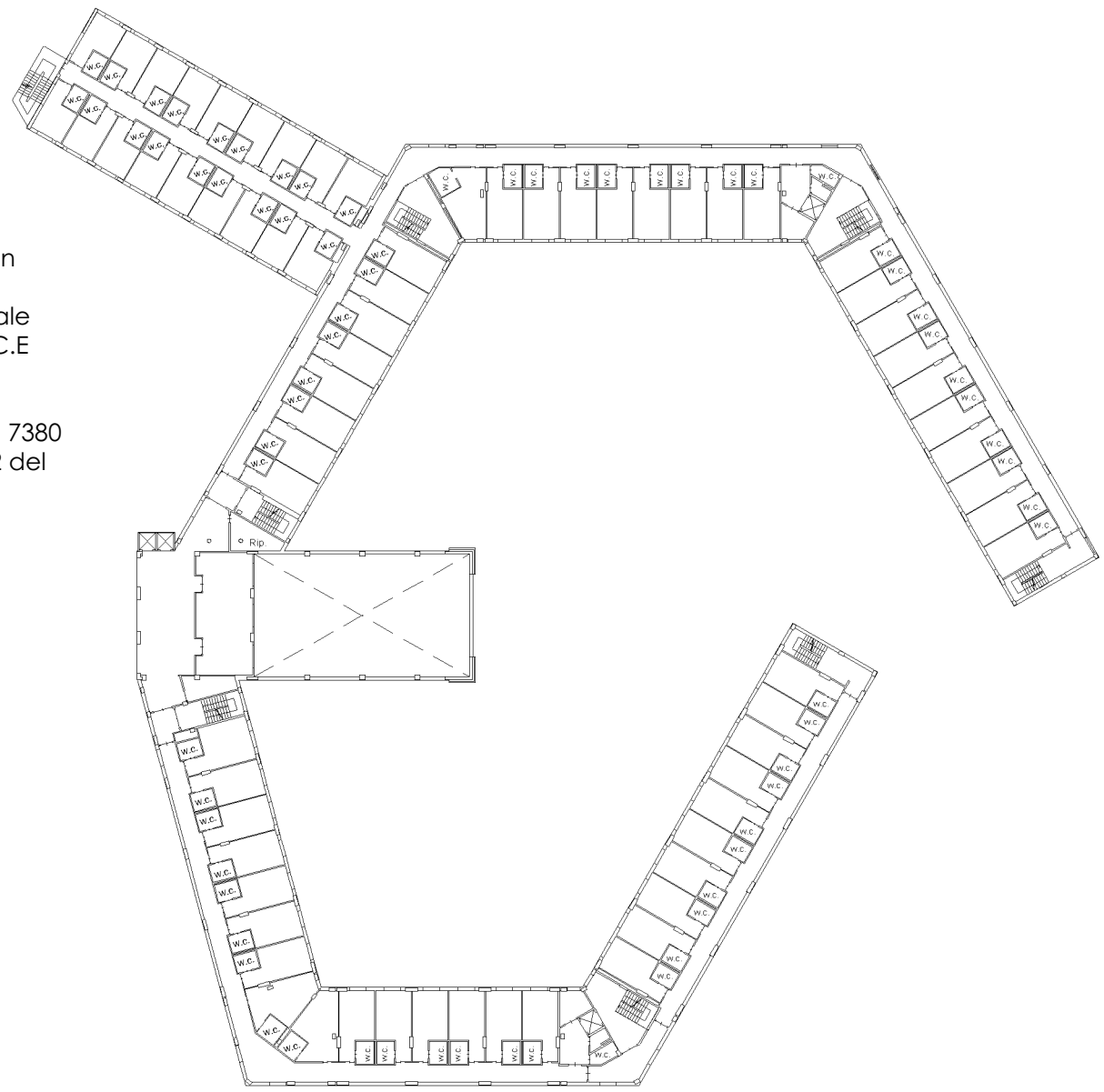
Scheda n. 3 Scala 1: 500

Ultima planimetria in atti
 Data: 23/10/2019 n. T293871 - Richiedente: FLCNTN75C15E885Y
 Totale schede: 6 Formato di acquisizione: A3(297x420) - Formato stampa richiesto: A4(210x297)

A

Il piano primo si riporta come da planimetria catastale, in quanto in fase di rilievo si è riscontrata la conformità sia alla pianta catastale che al progetto approvato con C.E n.51 del 15/04/2002 e successive varianti n.191 del 5/07/2004, n. 130 del 15/05/2005, DIA Prot. n. 7380 del 23/02/2006 e DIA Prot n. 45782 del 15/12/2006.

PIANO PRIMO - H=2,75 mt.

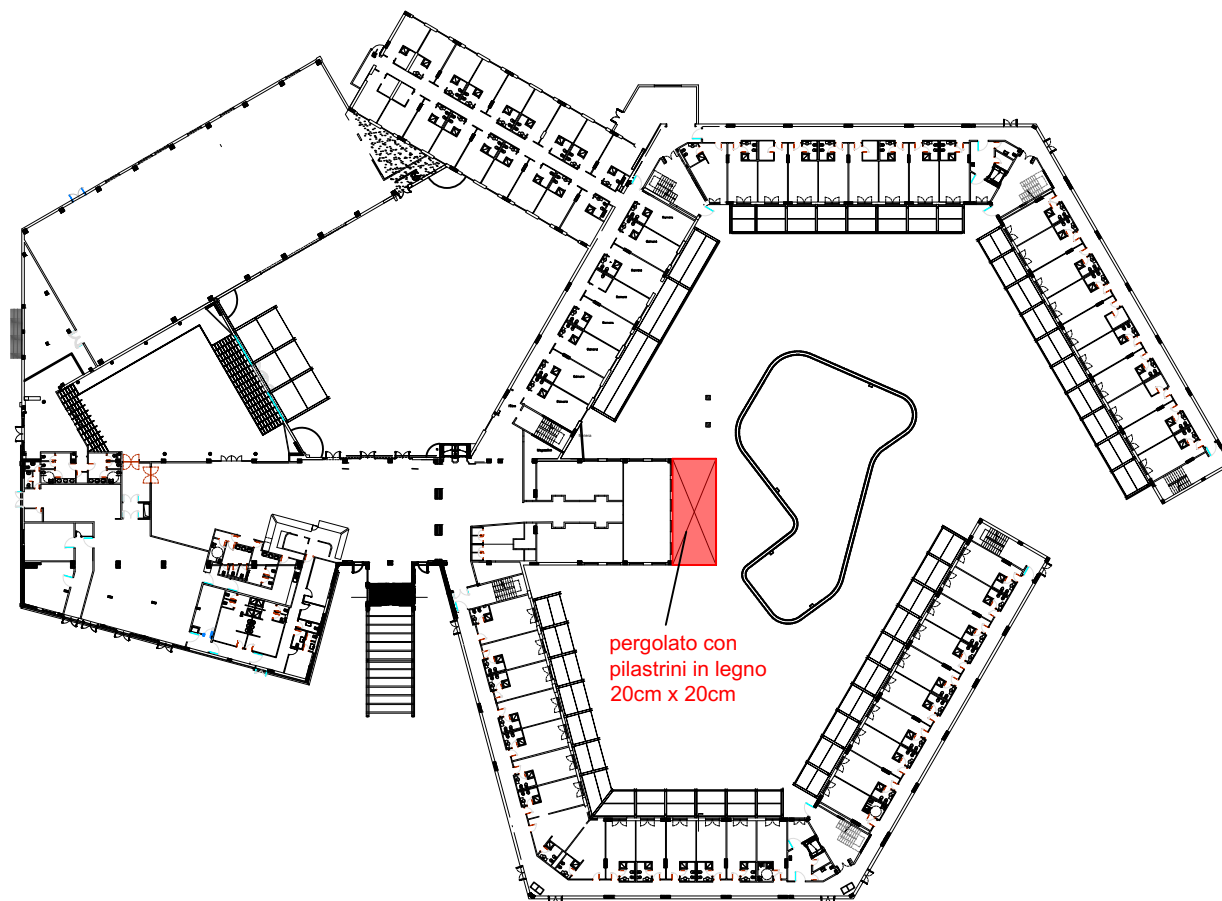


Nord

Planimetrie rilevate in fase di sopralluogo: Lotto 13/A Foglio 43 Plla 181 sub.1 - Piano secondo



- Conformità al progetto approvato con C.E n.51 del 15/04/2002 e successive varianti n.191 del 5/07/2004, n.130 del 15/05/2005, DIA Prot. n. 7380 del 23/02/2006 e DIA Prot n. 45782 del 15/12/2006: **NO - PRESENZA DI STRUTTURE NON PREVISTE**
- Conformità alla planimetria catastale: **NO**



Scala 1:1000

Planimetrie rilevate in fase di sopralluogo: Lotto 13/A Foglio 43 Plla 181 sub.3 - sub.4- Locali cabine elettriche

- Conformità al progetto approvato con DIA del 3/12/2006: **SI**
- Conformità alla planimetria catastale: **NO**

