

MINISTERO DELLE FINANZE

DIREZIONE GENERALE DEL CATASTO E DEI SERVIZI TECNICI ERARIALI

UFFICIO GENERALE DELLA PROPRIETA' IMMOBILIARE URBANA

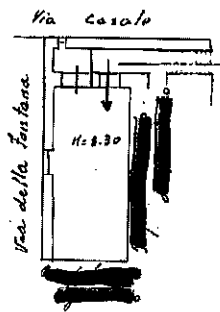
(R. DECRETO LEGGE 13 APRILE 1930-XVII N. 652)

UFFICIO GENERALE DELLA PROPRIETA' IMMOBILIARE URBANA
 (R.D.L. 13 aprile 1930-XVII, n. 652)

1320 COMUNE

di

Talloncino di riscontro
 DELLA
 SCHEDA NUMERO
18978386



05341664

ORIENTAMENTO



SCALA di 1:200

Compilata da:

Geom. Antonio De Vito
(titolo, nome e cognome del tecnico)

Iscritto all'Albo de

della Provincia di

Data 17 MAR. 1940 n. 1038/VIII

Firma *Geom. De Vito*

Ultima planimetria in atti

Data: 22/12/2020 - n. T573346 - Richiedente: MNLNLS68C03D643I

Totale schede: 1 - Formato di acquisizione: A3(297x420) - Formato stampa richiesto: A4(210x297)

Catasto dei Fabbricati - Situazione al 22/12/2020 - Comune di VICO DEL GARGANO (I.842) - Foglio: 63 - Particella: 1170 - Subalterno: 2 >
 Firmato DA: MENNINSALFONSO@E-ARUBAPEC S.P.A. NG CA.3. Serial#: 7044437361946142699ef4838a37bb3e



**Agenzia del Territorio
CATASTO FABBRICATI
Ufficio Provinciale di
Foggia**

Dichiarazione protocollo n. FG0125590 del 20/05/2004

Planimetria di u.i.u. in Comune di Vico Del Gargano

Via Casale

civ. 36

Identificativi Catastali:

Sezione:

Foglio: 63

Particella: 1171

Subalterno: 2

Compilata da:
Iannantuoni Angelo

Iscritto all'albo:
Geometri

Prov. Foggia

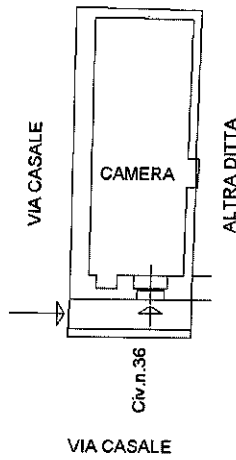
N. 797

Scheda n. 1

Scala 1:200

PIANTA PIANO TERRA

H= mt. 3,00



Ultima planimetria in atti

Data: 22/12/2020 - n. T573347 - Richiedente: MNLNLS68C03D643I

Totale schede: 1 - Formato di acquisizione: A4(210x297) - Formato stampa richiesto: A4(210x297)

Catasto dei Fabbricati - Situazione al 22/12/2020 - Comune di VICO DEL GARGANO (L.842) - Foglio: 63 - Particella: 1171 - Subalterno: 2 >
Firmato DA: MEGUANSYAL EDINSO@EPTAS@D&E; ARUBAPEC S.P.A. NG CA 3 Serial#: 704f4373619c61d2699efd838a37b03e



**Agenzia del Territorio
CATASTO FABBRICATI
Ufficio Provinciale di
Foggia**

Dichiarazione protocollo n. FG0125590 del 20/05/2004

Planimetria di u.i.u. in Comune di Vico Del Gargano

Via Casale

civ. 40

Identificativi Catastali:

Sezione:

Foglio: 63

Particella: 1171

Subalterno: 3

Compilata da:

Iannantuoni Angelo

Iscritto all'albo:

Geometri

Prov. Foggia

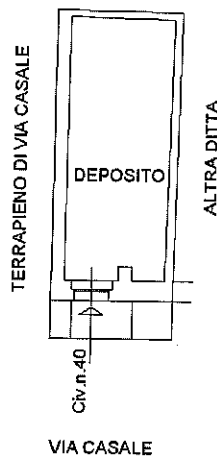
N. 797

Scheda n. 1

Scala 1:200

PIANTA PIANO TERRA

H= mt. 2,70



Ultima planimetria in atti

Data: 22/12/2020 - n. T573348 - Richiedente: MNLNLS68C03D643I

Totale schede: 1 - Formato di acquisizione: A4(210x297) - Formato stampa richiesto: A4(210x297)

Catasto dei Fabbricati - Situazione al 22/12/2020 - Comune di VICO DEL GARGANO (L842) - Foglio: 63 - Particella: 1171 - Subalterno: 3 >
Firmato DA: ME:0M5YAL:EDY:56E:paiss@DA:ARUBAPEC S.P.A. NG CA 3 Serial#: 704f4373619d61d2699efd838a37bb3e

