

**Agenzia del Territorio
CATASTO FABBRICATI
Ufficio Provinciale di
Foggia**

Dichiarazione protocollo n. FG0247206 del 23/10/2012

Planimetria di u.i.u. in Comune di San Giovanni Rotondo

Viale Della Gioventu'

civ. 18/A

Identificativi Catastali:

Sezione:

Foglio: 58

Particella: 890

Subalterno: 6

Compilata da:

Iscritto all'albo:
Ingegneri

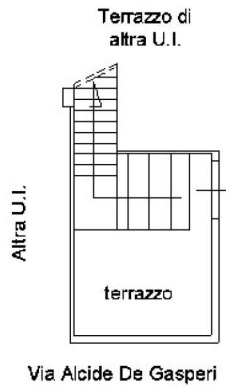
Prov. Foggia

N. 00828

Scheda n. 1

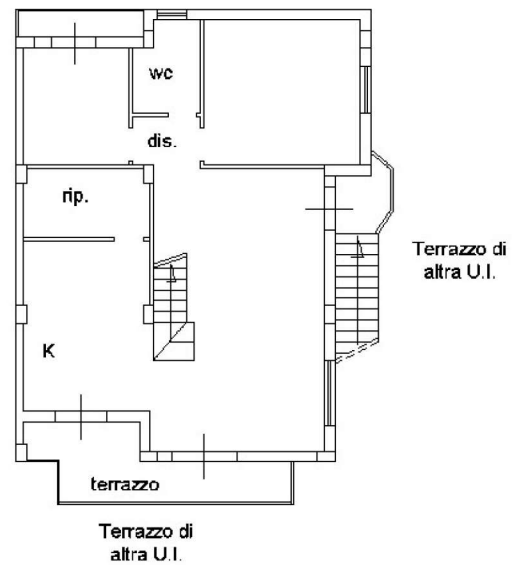
Scala 1:200

PIANO TERRA (Terrazzo e scala)

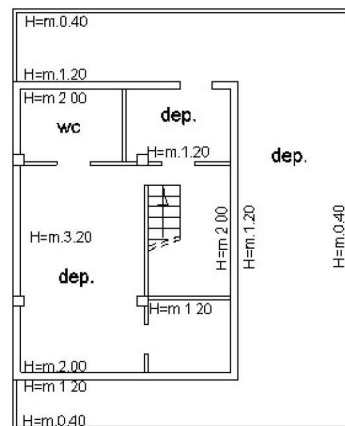


PIANO PRIMO H=m.2.70

Bcnc (Sub 1)



PIANO SECONDO (Sottotetto) Hm=m.1.60



Ultima planimetria in atti



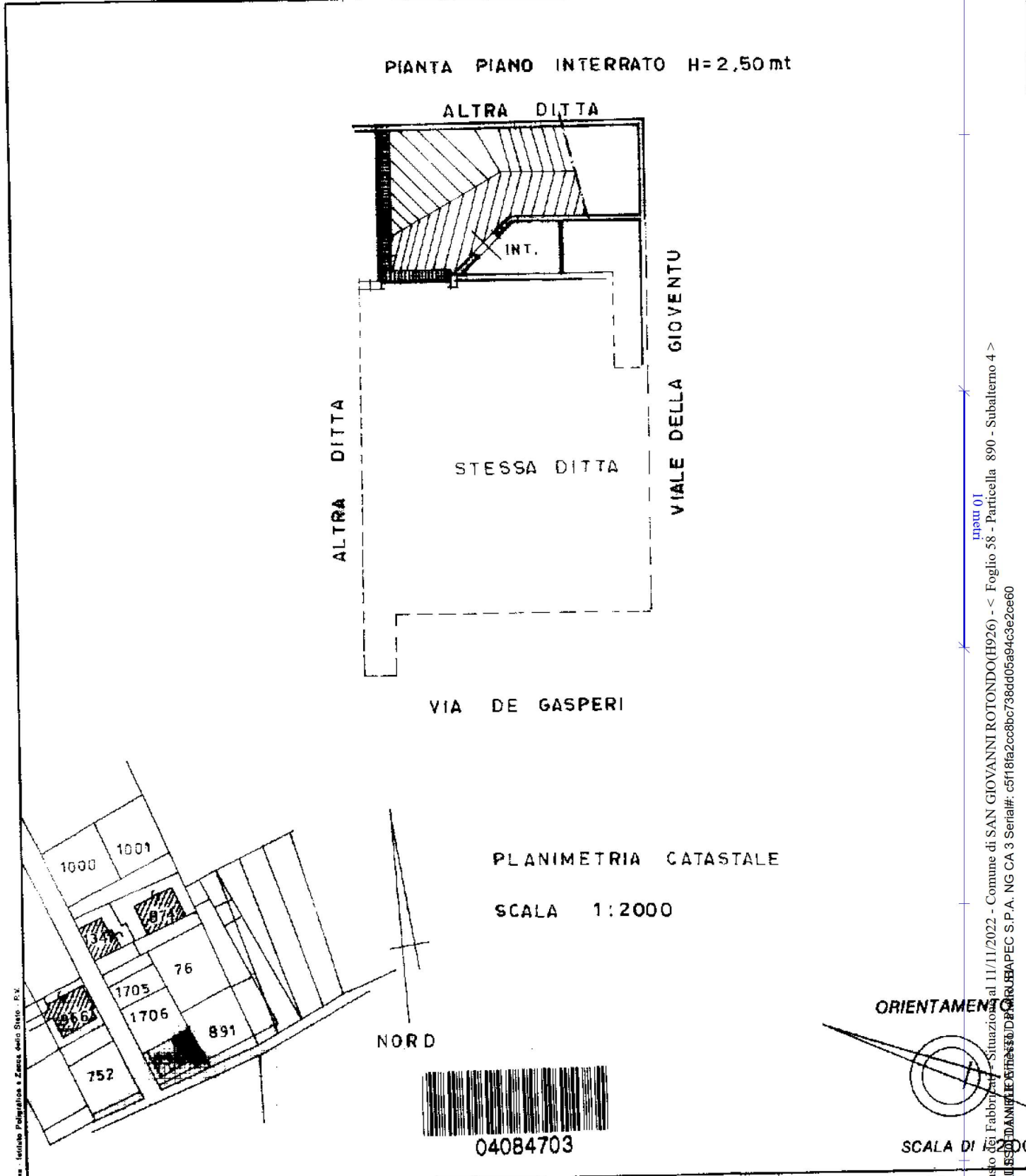
MODULARIO
F. sig. r.ond. 497



MINISTERO DELLE FINANZE
DIREZIONE GENERALE DEL CATASTO E DEI SS.TT.EE.
CATASTO EDILIZIO URBANO (RDL 13-4-1939, n. 652)

LIRE
250

Planimetria di u.i.u. in Comune di S. GIOVANNI ROTONDO via V.LE DELLA GIOVENTU civ.



Roma - Istituto Poligrafico e Zecca dello Stato - P.V.

Input 01
Catasto del Fabbricato - Situazione al 11/11/2022 - Comune di SAN GIOVANNI ROTONDO (H926) - < Foglio 58 - Particella 890 - Subalterno 4 >
Firmato DA [Illegible] - UBAPEC S.P.A. NG CA 3 Serial#: c5f18fa2cc8bc738dd05a94c3e2ce60

Ultima planimetria in atti
Dichiarazione di N.C.
Denuncia di variazione
Data presentazione: 20/02/1992 - Data: 11/11/2022 - n. T171149 - Richiedente: DCRFNC83D14D643I
Totale schede: 1 Identificativi catastali (scritto all'atto del 11/11/2022) - Formato stampa richiesto: A4(210x297) - Formato stampa richiesto: A4(210x297)
F. 58
n. 396 sub. 4

Compilata da l' INGEGNERE
[Illegible] (titolo, cognome e nome)
[Illegible] INGEGNERE
della provincia di F. OGGIA
data _____ Firma [Illegible]

RISERVATO ALL'UFFICIO



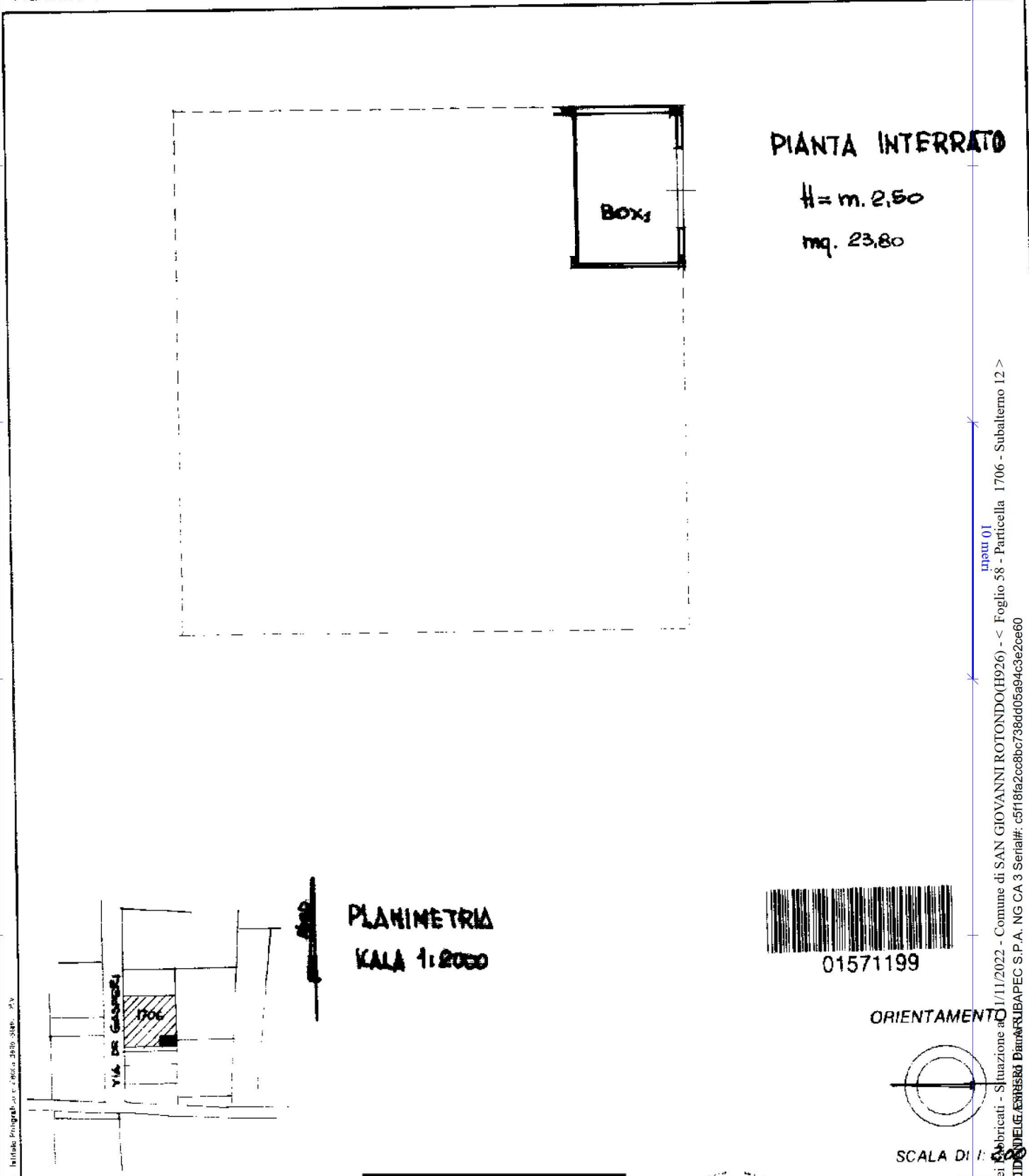
MODULARIO
F. rig. fond. 497



MINISTERO DELLE FINANZE
DIREZIONE GENERALE DEL CATASTO E DEI SS.TT.EE.
CATASTO EDILIZIO URBANO (RDL 13-4-1939, n. 652)

LIRE
250

Planimetria di u.i.u. in Comune di **S. GIOVANNI ROTONDO** via **DE GASPERI - VIALE DELLA GIOVENTU'**




Ultima planimetria in atti

Dichiarazione di N.C.
 Denuncia di variazione

Identificativi catastali
 Data presentazione: 05/08/1991 - Data: 11/11/2022 - n. T171152 - Richiedente: DCRFNC83D14D643I
 Totale schede: 1 - Formato di acquisizione: A4 (210x297) - Formato stampa richiesto: A4 (210x297)

Compilata da [Redacted]
 (Titolo cognome e nome)

di INGEGNERI
FOGGIA 026
 della provincia di
 data _____ Firma *[Signature]*



RISERVATO ALL'UFFICIO

SCALA DI 1:2000

ORIENTAMENTO

01571199

PLANIMETRIA KALA 1:2000

Inscr. 01
 Catasto dei fabbricati - Situazione al 11/11/2022 - Comune di SAN GIOVANNI ROTONDO (H926) - < Foglio 58 - Particella 1706 - Subalterno 12 >
 Firmato DA RUBAPEC S.P.A. NG CA 3 Serial#: c5f18fa2cc8bc738dd05a94c3e2ce60

