

**Agenzia del Territorio
CATASTO FABBRICATI
Ufficio Provinciale di
Foggia**

Dichiarazione protocollo n. FG0314310 del 25/09/2009

Planimetria di u.i.u. in Comune di San Giovanni Rotondo

Via Cincinnato

civ. SNC

Identificativi Catastali:

Sezione:

Foglio: 143

Particella: 4324

Subalterno: 36

Compilata da:

Iscritto all'albo:
Geometri

Prov. Foggia

N. 1907

Scheda n. 1

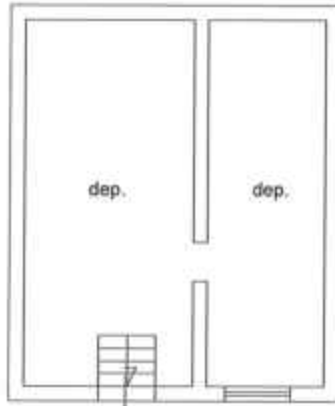
Scala 1:200

LOTTO A

PIANO 1° SOTTOSTRADA

H=m.2.15

Terrapieno



Terrapieno

Terrapieno

Via Cincinnato



Catasto dei Fabbricati - Situazione al 10/02/2019 - Comune di SAN GIOVANNI ROTONDO (H926) - < Foglio: 143 - Particella: 4324 - Subalterno: 36 >
VIA CINCINNATO SNC piano: S1;

Ultima planimetria in atti

Data: 10/02/2019 - n. T17691 - Richiedente:

Totale schede: 1 - Formato di acquisizione: A4(210x297) - Formato stampa richiesto: A4(210x297)

LOTTO B

MODULARE
A. 10/1983 497



MINISTERO DELLE FINANZE
DIREZIONE GENERALE DEL CATASTO E DEI SERVIZI TECNICI ERARIALI

Mod. B (Nuovo Catasto Edilizio Urbano)

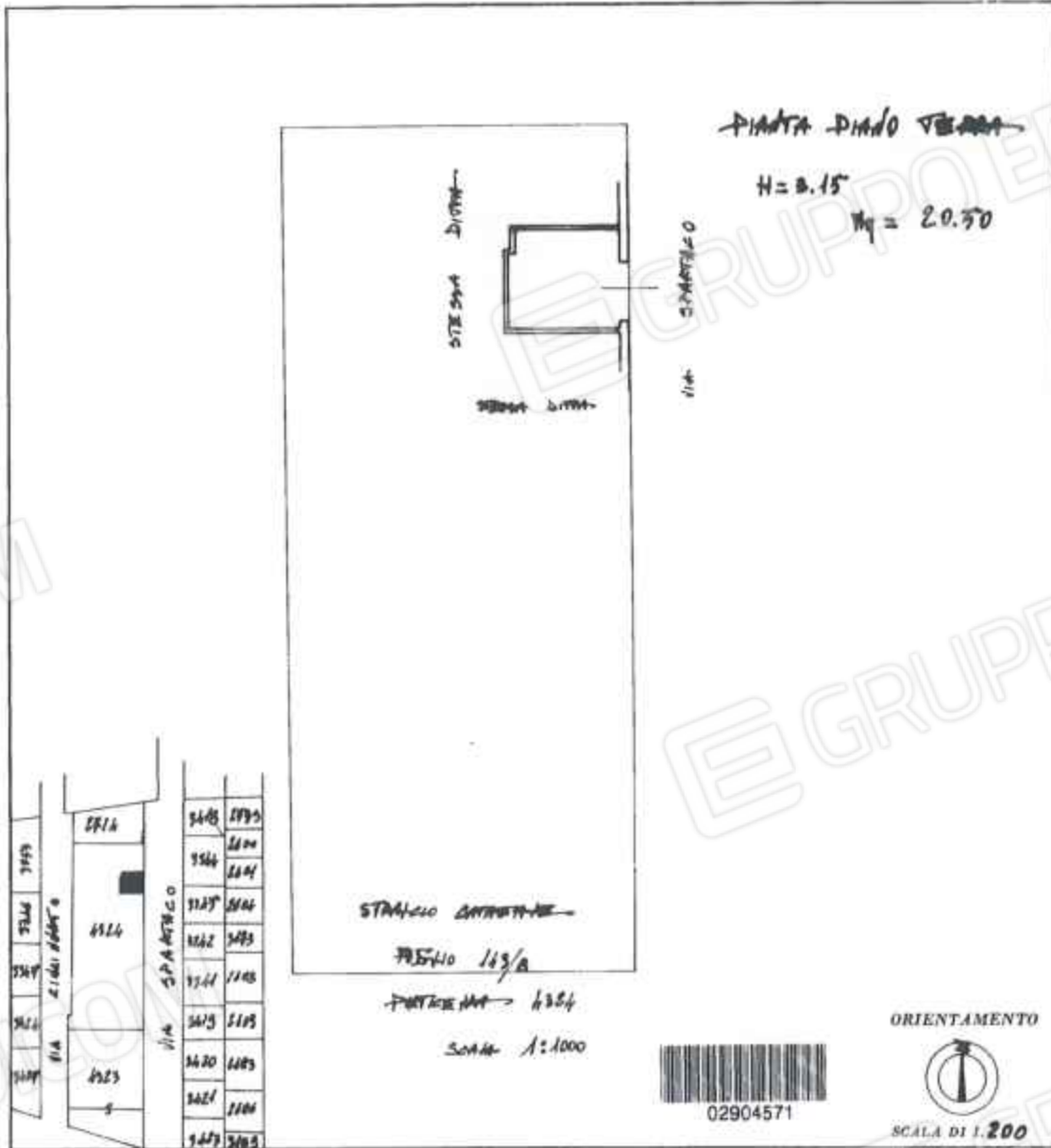
Lire
50

NUOVO CATASTO EDILIZIO URBANO

(A. DECRETO-LEGGI 17 APRILE 1978, N. 410)

Planimetria dell'immobile situato nel Comune di S. GIOVANNI ROTONDO Via SPARTACO n° 70
Ditta di _____

Allegata alla dichiarazione presentata all'Ufficio Tecnico Erariale di FROSINIA



3493	3494	3495	3496	3497	3498	3499	3500
3501	3502	3503	3504	3505	3506	3507	3508
3509	3510	3511	3512	3513	3514	3515	3516
3517	3518	3519	3520	3521	3522	3523	3524
3525	3526	3527	3528	3529	3530	3531	3532

SPAZIO RISERVATO PER LE ANNOTAZIONI D'UFFICIO

DATA PROT. N° 32 23

Compilata dall' Ing. ...
(Firma, nome e cognome del tecnico)

Inscritto all'Albo degli
della Provincia di FROSINIA

DATA 15 OTTOBRE 1982

Firma: ing. ...

Ultima planimetria in atti

Catasto dei Fabbricati - Situazione al 10/02/2019 - Comune di SAN GIOVANNI ROTONDO (H926) - < Foglio: 143 - Particella: 4324 - Subalterno: 11 >
VIA SPARTACO piano: T;

LOTTO E

MODULARIO
P. 19, 192, 487



MINISTERO DELLE FINANZE
DIREZIONE GENERALE DEL CATASTO E DEI SERVIZI TECNICI ERARIALI

Mod. B (Nuovo Catasto Edilizio Urbano)

Lire
100

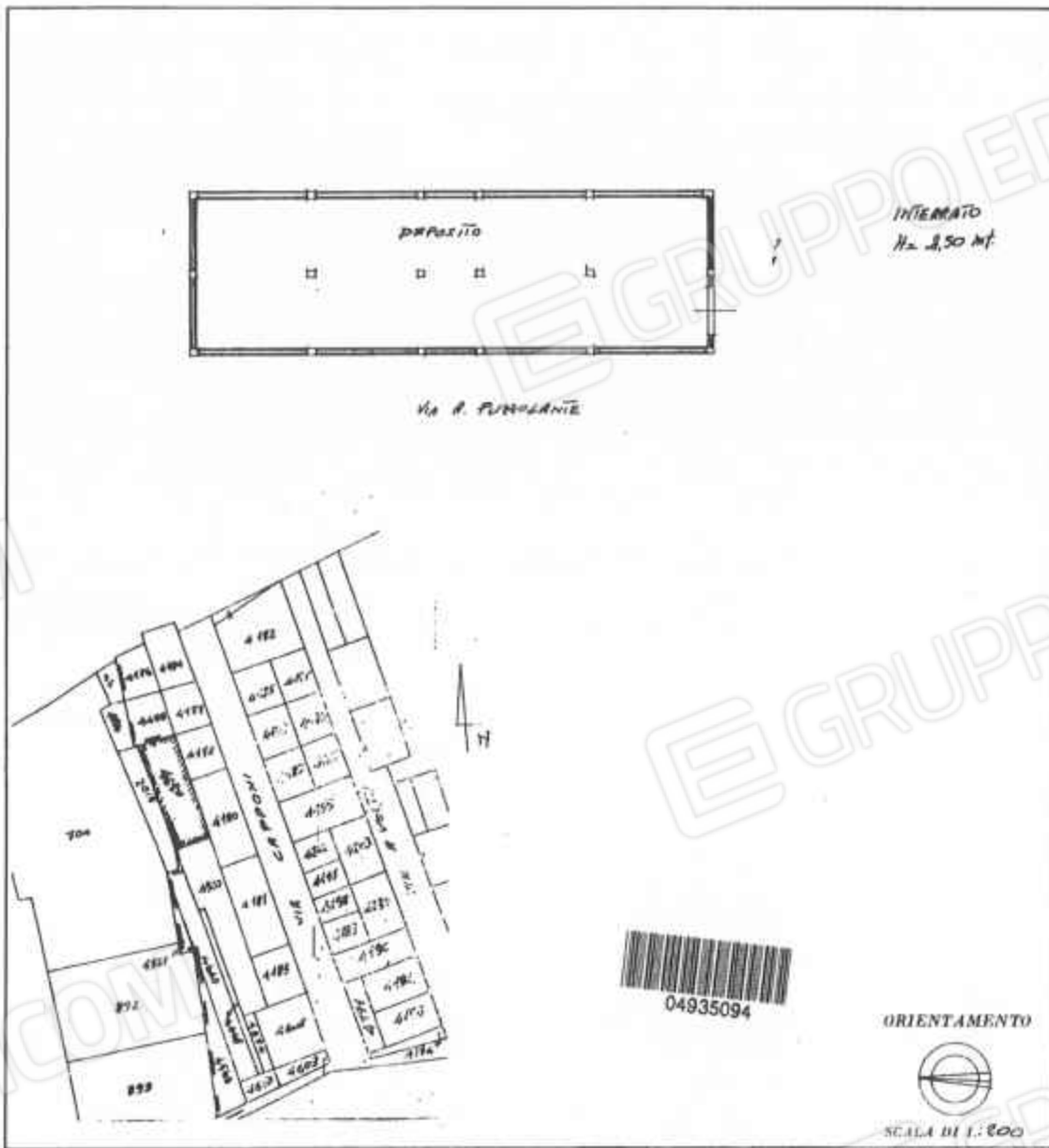
NUOVO CATASTO EDILIZIO URBANO

(D. M. 11/10/1984 - L. 11/04/1986 - n. 143)

Planimetria dell'immobile situato nel Comune di San Giovanni Rotondo Via A. PUZZOLANTE

Ditta Proprietario

Allegata alla dichiarazione presentata all'Ufficio Tecnico Erariale di Foggia



04935094

SPAZIO RISERVATO PER LE ANNOTAZIONI D'UFFICIO	
DATA PROT. N°	Foglio 143/B p. 66.4650 Sub. 15

Compilata dall' Ing. [Signature]
(Stip. nome e cognome del compilatore)

Iscritto all'Albo dei INGEGNERI
della Provincia di Foggia

DATA 9/4/86

Firma: [Signature]

Ultima planimetria in atti

Catasto dei Fabbricati - Situazione al 10/02/2019 - Comune di SAN GIOVANNI ROTONDO (H926) -< Foglio: 143 - Particella: 4650 - Subalterno: 15 >
VIA ANDREA PUZZOLANTE piano: S1;

MODULARIO
F. rig. cat. 487



MINISTERO DELLE FINANZE
DIREZIONE GENERALE DEL CATASTO E DEI SS.TT.EE.
CATASTO EDILIZIO URBANO (RDL 13-4-1939, n. 652)

MOD. 99 (CEU)

LIRE
250

Planimetria di u.i.u. in Comune di S. GIOVANNI ROTONDO via LEONARDO DA VINCI s. civ.

LOTTO F

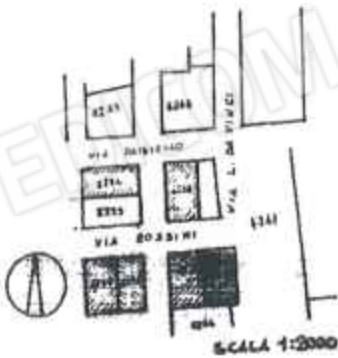


COMUNE DI SAN GIOVANNI ROTONDO

Estratte di mappa catastale

Foglio n. I43 all. C

Particelle nn. 4837 e 4247



04068532

ORIENTAMENTO



SCALA DI 1:200

RISERVATO ALL'UFFICIO

Dichiarazione di N.C.

Compilata dal Geometra

(Titolo, cognome e nome)

Ultima denuncia di inabitazione

Data presentazione: 18/02/1991 - Data 10/02/2019 - n. T17930 - Richiedente

Totale scheda: 17 - Formato di acquisizione: A4(210x297) - Formato stampato richiesto: A4(210x297)

n. 4837 sub. I

data Firma

Catasto di Fabbricati - Situazione al 10/02/2019 - Comune di SAN GIOVANNI ROTONDO (H926) - < Foglio: 143 - Particella: 4891 - Subalterno: 13 >
VIA ALIBRISANDRO SCARLATTI piano: S1;

lotto I



Lotto A



Lotto A







LOTTO E



lotto E







GRUPPO EDICOM

GRUPPO EDICOM

GRUPPO EDICOM

GRUPPO EDICOM

LOTTO F

LOTTO



