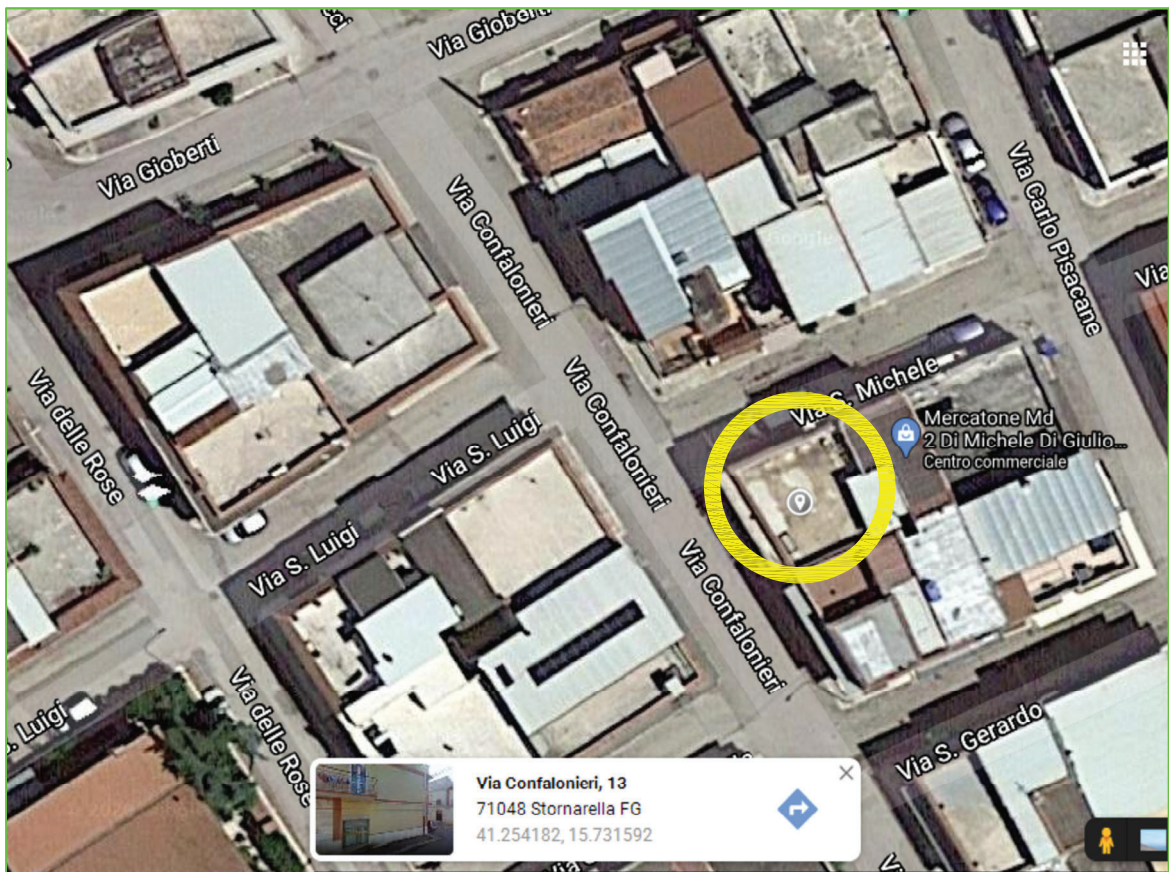


IMMAGINI SATELLITARI - GOOGLE

LOTTO B



ORIENTAMENTO:

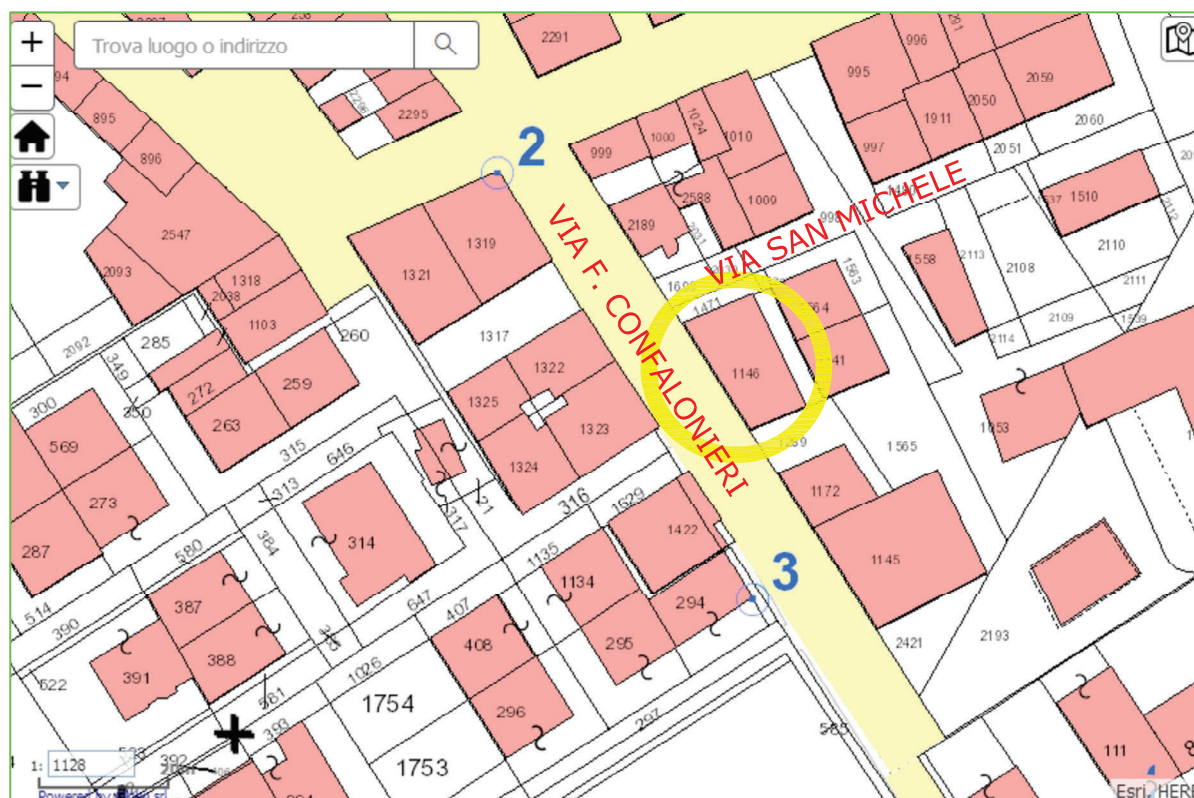
COMUNE DI STORNARELLA (FG)

IMMAGINI SATELLITARI



STRALCIO DI MAPPA CATASTALE

LOTTO B



ORIENTAMENTO:

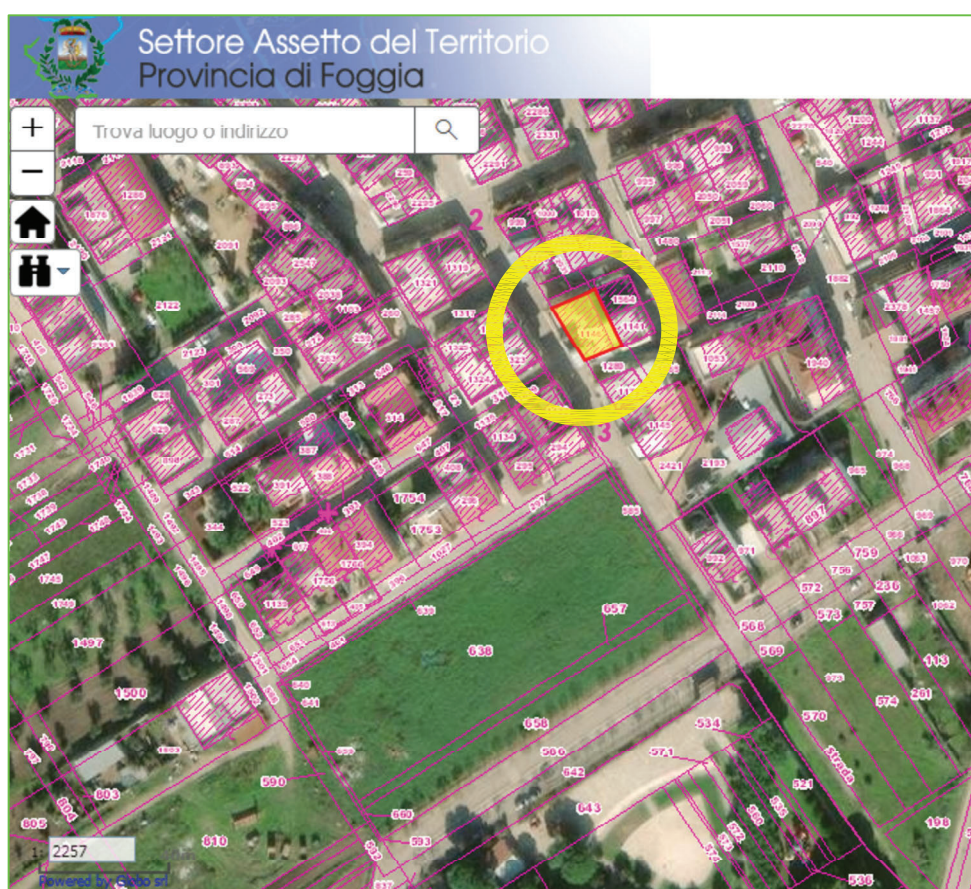
COMUNE DI STORNARELLA (FG)
FOGLIO 8 - PARTICELLA N. 1146
VIA SAN MICHELE - ANGOLO VIA CONFALONIERI



PLANIMETRIA S.I.T. REGIONE PUGLIA
PROVINCIA FG

LOTTO B

ORTOFOTO E CATASTALE



ORIENTAMENTO:

COMUNE DI STORNARELLA (FG)
FOGLIO 8 - PARTICELLA N. 1146
VIA SAN MICHELE - ANGOLO VIA CONFALONIERI



MODULARIO
F. - Cat. S. T. - 315



MINISTERO DELLE FINANZE
DIREZIONE GENERALE DEL CATASTO E DEI SERVIZI TECNICI ERARIALI

Mod. B (Nuovo Catasto Edilizio Urbano)

Lire
20

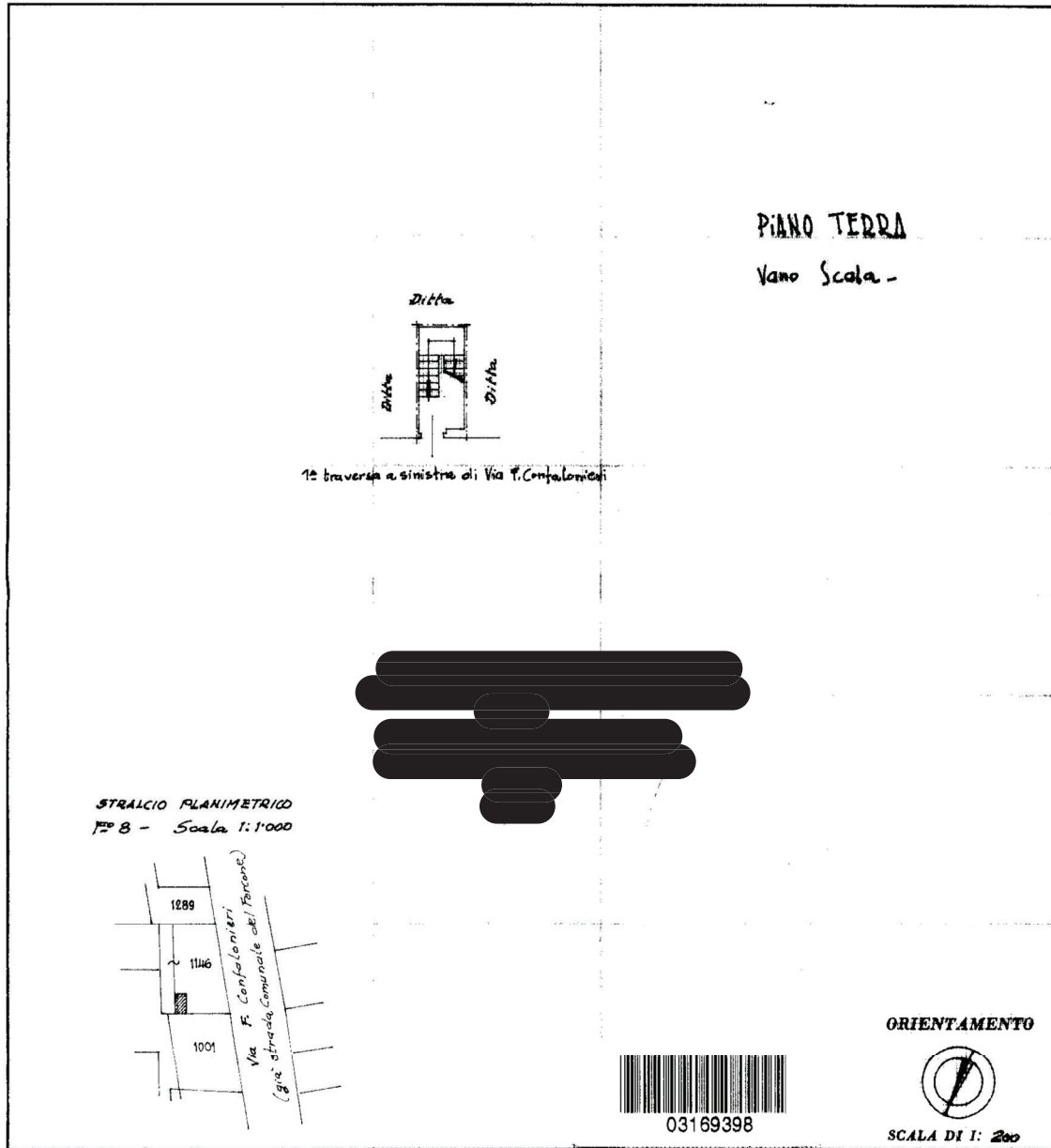
NUOVO CATASTO EDILIZIO URBANO

(R. DECRETO-LEGGE 13 APRILE 1939, N. 652)

Planimetria dell'immobile situato nel Comune di STORNARELLA Via 1^a trav. a sin. di Via F. Confalonieri

Ditta [REDACTED]

Allegata alla dichiarazione presentata all'Ufficio Tecnico Erariale di Foggia



SPAZIO RISERVATO PER LE ANNOTAZIONI D'UFFICIO

DATA
PROT. N°

"B"

Compilata dal Geom. Santo Bracone
(Titolo, nome e cognome del tecnico)

Iscritto all'Albo dei Geometri
della Provincia Foggia

DATA Stornarella, li 24-8-1973

Firma: [Signature]

Catasto dei Fabbricati - Situazione al 16/09/2020 - Comune di STORNARELLA (1963) - < Foglio: 8 - Particella: 1146 - Subalterno: 2 >
VIA FEDERICO CONFALONIERI piano: T.

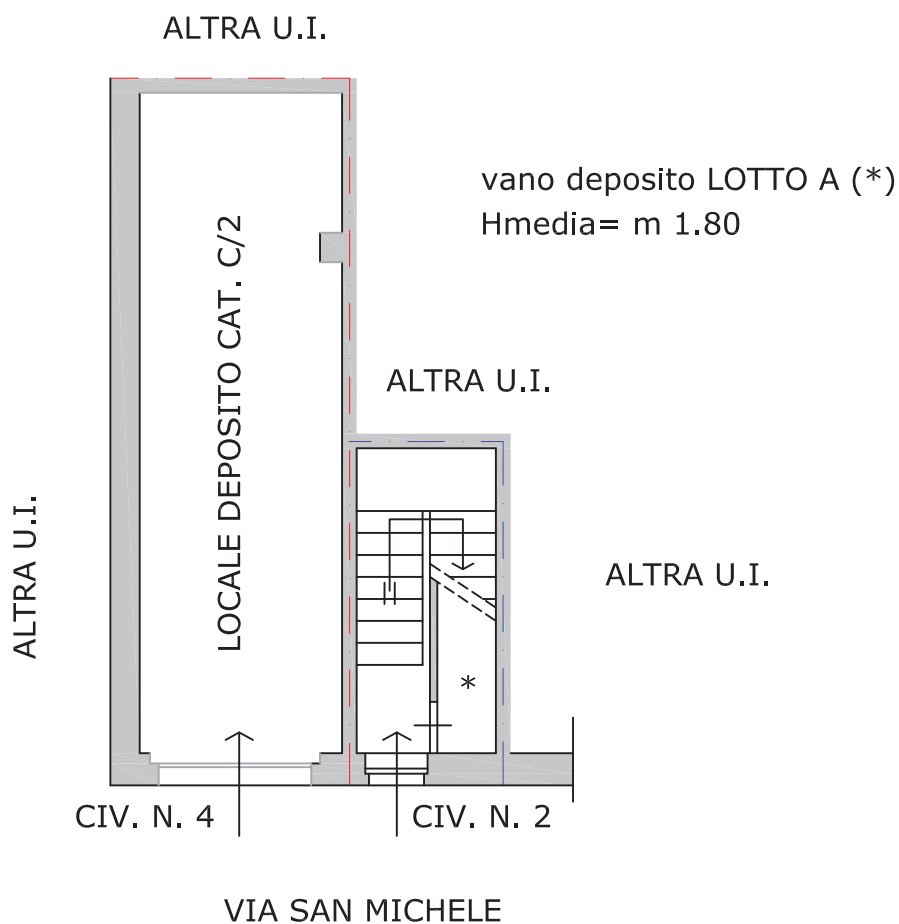
Ultima planimetria in atti

LOTTO B

PLANIMETRIA LOCALE CAT. C/2

PIANO TERRA

Locale C/2
H= m 3,20



LEGENDA:

- · — · — · CONFINE PROPRIETA' LOTTO (A)
- · — · — · CONFINE PROPRIETA' LOTTO (B)
- * VANO SOTTO-RAMPA LOTTO (A)

ORIENTAMENTO:

LOCALE DEPOSITO E RIP. VANO SCALA
VIA SAN MICHELE N. 4 E N. 2
SCALA 1:100

